Katalog/*Catalogue*: 1102001.3210170
ISSN 2798-7973

KECAMATAN KADIPATEN DALAM ANGKA

KADIPATEN DISTRICT IN FIGURES

2024

Volume 04, 2024



BADAN PUSAT STATISTIK
KABUPATEN MAJALENGKA
BPS-STATISTICS MAJALENGKA REGENCY

Katalog/*Catalogue*: 1102001.3210170
ISSN 2798-7973

KECAMATAN KADIPATEN DALAM ANGKA

KADIPATEN DISTRICT IN FIGURES

2024

Volume 04, 2024

https://majalengkakab.bps.go.id

BADAN PUSAT STATISTIK
KABUPATEN MAJALENGKA
BPS-STATISTICS MAJALENGKA REGENCY

KECAMATAN KADIPATEN DALAM ANGKA
KADIPATEN DISTRICT IN FIGURES
2024
Volume 04, 2024

Katalog /*Catalogue*: 1102001.3210170
ISSN: 2798-7973
Nomor Publikasi/*Publication Number*: 32100.24016

Ukuran Buku/*Book Size*: 14,8 cm x 21 cm
Jumlah Halaman/*Number of Pages* : xxviii + 106 hal/*pages*

Penyusun Naskah/*Manuscript Drafter*:
BPS Kabupaten Majalengka
BPS-Statistics Majalengka Regency

Penyunting/*Editor*:
BPS Kabupaten Majalengka
BPS-Statistics Majalengka Regency

Pembuat Kover/*Cover Designer*:
BPS Kabupaten Majalengka
BPS-Statistics Majalengka Regency

Penerbit/Publisher
©BPS Kabupaten Majalengka/*BPS-Statistics Majalengka Regency*

Sumber Ilustrasi/*Illustration Source*:
Tugu Kujang Kadipaten/ *Kadipaten Kujang Monument*

Dilarang mereproduksi dan/atau menggandakan sebagian atau seluruh isi
buku ini untuk tujuan komersial tanpa izin tertulis dari Badan Pusat Statistik Kabupaten Majalengka.
It is prohibited to reproduce and/or duplicate part or all of this book for commercial purpose without permission from BPS-Statistics Majalengka Regency.

https://majalengkakab.bps.go.id

ISSN 2798-7973

TIM PENYUSUN/*COMPILERS*

KECAMATAN KADIPATEN DALAM ANGKA
KADIPATEN DISTRICT IN FIGURES
2024
Volume 04, 2024

Pengarah/*Director*
Joni Kasmuri

Penanggung Jawab/*Persons in Charge*
Joni Kasmuri

Penyunting/*Editors*
Fenty Jimika • Wendi Gusniawan

Pengolah Data dan Penulis Naskah/*Data Processor and Writers*
Imam Abdurohman • Wendi Gusniawan

Penata Letak/*Layout Designers*
Wendi Gusniawan

Penerjemah/*Translators*
Wendi Gusniawan

https://majalengkakab.bps.go.id

https://majalengkakab.bps.go.id

KONTRIBUTOR DATA/*DATA CONTRIBUTORS*

1. Kementerian Agama/*Ministry of Religious Affair*
2. Kementerian Pendidikan dan Kebudayaan/*Ministry of Education and Culture*
3. Badan Meteorologi Klimatologi dan Geofisika/*Meteorological, Climatology, and Geophysical Agency*
4. Badan Pusat Statistik/*BPS-Statistics Indonesia*
5. Pemerintah Kecamatan Kadipaten/*Kadipaten District Government*

https://majalengkakab.bps.go.id

https://majalengkakab.bps.go.id

PETA WILAYAH KECAMATAN KADIPATEN
MAP OF KADIPATEN DISTRICT

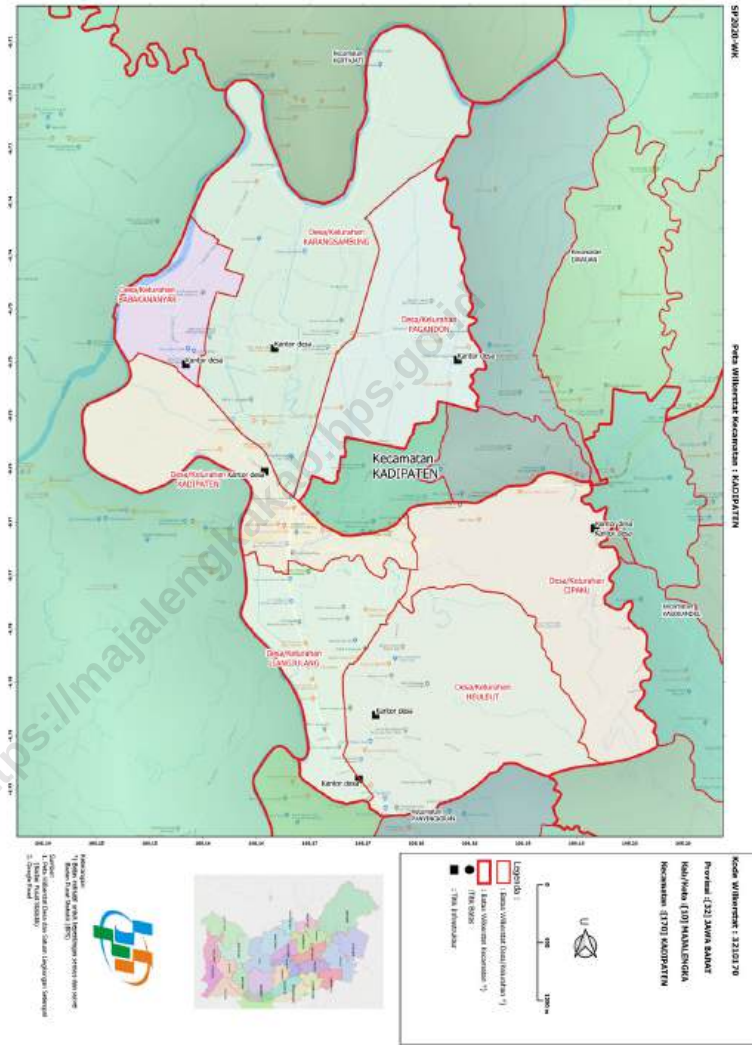

https://majalengkakab.bps.go.id

https://majalengkakab.bps.go.id

KEPALA BPS KABUPATEN MAJALENGKA
HEAD OF BPS-STATISTICS MAJALENGKA REGENCY



JONI KASMURI

https://majalengkakab.bps.go.id

KATA PENGANTAR

Publikasi Kecamatan Kadipaten Dalam Angka 2024 merupakan publikasi lanjutan dari publikasi tahun-tahun sebelumnya yang memberikan gambaran perkembangan kemajuan di berbagai bidang pembangunan.

Penyajian tabel data/informasi dalam publikasi ini disusun dalam periode tahun 2023, dimana data yang ditampilkan adalah data yang *up to date*. Namun demikian, dalam publikasi ini masih terdapat kekurangan. Diantaranya, terdapat data yang muncul pada publikasi sebelumnya, tetapi tidak muncul dalam publikasi ini karena ketidak tersediaan data. Oleh karenanya, bantuan dan pengertian dari semua pihak sebagai sumber data perlu ditingkatkan, agar pada penerbitan yang akan datang dapat lebih baik dan lebih lengkap.

Akhirnya, kepada semua pihak yang telah membantu mengisi kelengkapan data dalam penerbitan ini, terutama Dinas/Instansi, kami menyampaikan penghargaan dan terimakasih yang sebesar-besarnya.

Mudah-mudahan publikasi ini berguna bagi para pengguna data.

Majalengka , September 2024
Kepala BPS
Kabupaten Majalengka



Joni Kasmuri

https://majalengkakab.bps.go.id

PREFACE

Kadipaten District in Figures 2024 is a continuation of previous years' publications which provide an overview of progress in various fields of development.

The presentation of data / information tables in this publication was prepared in the period 2023, where the data displayed is up to date data. However, in this publication there are still shortcomings. Among them, there are data that appeared in previous publications, but did not appear in this publication because of the unavailability of data. Therefore, assistance and understanding from all parties as a source of data need to be improved, so that future publishing can be better and more complete.

Finally, to all those who have helped fill in the completeness of the data in this publication, especially the Office / Agency, we express our deepest appreciation and gratitude.

Hopefully this publication will be useful for data users.

Majalengka, September 2024
Head of BPS-Statistics Majalengka Regency



Joni Kasmuri

https://majalengkakab.bps.go.id

ISSN 2798-7973

DAFTAR ISI/*CONTENTS*

KECAMATAN KADIPATEN DALAM ANGKA
KADIPATEN DISTRICT IN FIGURES
2024
Volume 04, 2024

		Halaman *Page*
Kata Pengantar		xi
Preface		xii
Daftar Isi/*Contents*		xiii
Daftar Tabel/*List of Tables*		xv
Daftar Gambar/*List of Figures*		xxiii
Penjelasan Umum/*Explanatory Notes*		xxv
Daftar Singkatan/*List of Abbreviation*		xxvii
1.	Geografi/*Geography*	1
2.	Pemerintahan/*Government*	11
3.	Penduduk/*Population*	21
4.	Sosial dan Kesejahteraan Rakyat/*Social and Welfare*	39
5.	Pertanian/*Agriculture*	67
6.	Pariwisata, Transportasi, dan Komunikasi/*Tourism, Transportation, and Communication*	81
7.	Perbankan, Koperasi, dan Perdagangan/*Banking, Cooperative, and Trade*	93
Daftar Pustaka/*Bibliography*		105

https://kadipaten-kab.bps.go.id

https://majalengkakab.bps.go.id

DAFTAR TABEL/*LIST OF TABLES*

Tabel *Table*		Halaman *Page*
1.	**GEOGRAFI/*GEOGRAPHY***	
1.1	Luas Daerah Menurut Desa/Kelurahan di Kecamatan Kadipaten, 2023 *Total Area by Villages/Kelurahan in Kadipaten District, 2023*	8
1.2	Jarak ke Ibukota Kecamatan dan Ibukota Kabupaten/Kota Menurut Desa/Kelurahan di Kecamatan Kadipaten (km), 2023 *Distance to the District Capital and Regency/Municipal Capital by Villages/Kelurahan in Kadipaten District (km), 2023*	9
2.	**PEMERINTAHAN/GOVERNMENT**	
2.1	**WILAYAH ADMINISTRATIF *ADMINISTRATIVE AREA***	
2.1.1	Jumlah Rukun Warga (RW) dan Rukun Tetangga (RT) Menurut Desa/Kelurahan di Kecamatan Kadipaten, 2023 *Number of Rukun Warga and Rukun Tetangga by Villages[1]/ Kelurahan in Kadipaten District, 2023*	18
2.2	**SUMBER DAYA MANUSIA *HUMAN RESOURCES***	
2.2.1	Jumlah Pegawai Negeri Sipil Menurut Pemerintah Daerah dan Jenis Kelamin di Kecamatan Kadipaten, 2023 *Number of Civil Servants by Local Government and Sex in Kadipaten District, 2023*	19
2.2.2	Jumlah Pegawai Negeri Sipil Pemerintah Daerah Kecamatan Kadipaten Menurut Tingkat Pendidikan dan Jenis Kelamin, 2023 *Number of Civil Servants of Kadipaten District Government by Educational Level and Sex, 2023*	20

https://kadipaten.bps.go.id

Tabel *Table*		Halaman *Page*
3.	**PENDUDUK/POPULATION**	
3.1	Penduduk, Distribusi Persentase Penduduk, Kepadatan Penduduk, Rasio Jenis Kelamin Penduduk Menurut Desa/Kelurahan di Kecamatan Kadipaten, 2023 *Population, Percentage Distribution of Population, Population Density, and Population Sex Ratio by Villages/Kelurahan in Kadipaten District, 2023*	28
3.2	Jumlah Penduduk Menurut Kelompok Umur dan Jenis Kelamin di Kecamatan Kadipaten, 2023 *Population by Age Groups and Sex in Kadipaten District, 2023*	30
3.3	Jumlah Penduduk Menurut Kelompok Umur dan Jenis Kelamin di Desa Liangjulang Kecamatan Kadipaten, 2023 *Population by Age Groups and Sex in Liangjulang Village Kadipaten District, 2023*	31
3.4	Jumlah Penduduk Menurut Kelompok Umur dan Jenis Kelamin di Desa Heuleut Kecamatan Kadipaten, 2023 *Population by Age Groups and Sex in Heuleut Village Kadipaten District, 2023*	32
3.5	Jumlah Penduduk Menurut Kelompok Umur dan Jenis Kelamin di Desa Cipaku Kecamatan Kadipaten, 2023 *Population by Age Groups and Sex in Cipaku Village Kadipaten District, 2023*	33
3.6	Jumlah Penduduk Menurut Kelompok Umur dan Jenis Kelamin di Desa Kadipaten Kecamatan Kadipaten, 2023 *Population by Age Groups and Sex in Kadipaten Village Kadipaten District, 2023*	34
3.7	Jumlah Penduduk Menurut Kelompok Umur dan Jenis Kelamin di Desa Babakananyar Kecamatan Kadipaten, 2023 *Population by Age Groups and Sex in Babakananyar Village Kadipaten District, 2023*	35
3.8	Jumlah Penduduk Menurut Kelompok Umur dan Jenis Kelamin di Desa Karangsambung Kecamatan Kadipaten, 2023 *Population by Age Groups and Sex in Karangsambung Village Kadipaten District, 2023*	36

https://kadipatenkab.bps.go.id

Tabel *Table*		Halaman *Page*
3.9	Jumlah Penduduk Menurut Kelompok Umur dan Jenis Kelamin di Desa Pagandon Kecamatan Kadipaten, 2023 *Population by Age Groups and Sex in Pagandon Village Kadipaten District, 2023*	37

4. SOSIAL DAN KESEJAHTERAAN RAKYAT/SOCIAL AND WELFARE

4.1 PENDIDIKAN
EDUCATION

4.1.1	Jumlah Sekolah Menurut Tingkat Pendidikan di Kecamatan Kadipaten, 2023/2024 *Number of Schools by Educational Level in Kadipaten District, 2023/2024*	46
4.1.2	Jumlah Guru Menurut Tingkat Pendidikan di Kecamatan Kadipaten, 2023/2024 *Number of Teachers by Educational Level in Kadipaten District, 2023/2024*	47
4.1.3	Jumlah Murid Menurut Tingkat Pendidikan di Kecamatan Kadipaten, 2023/2024 *Number of Pupils by Educational Level in Kadipaten District, 2023/2024*	48

4.2 KESEHATAN
HEALTH

4.2.1	Banyaknya Desa[1]/Kelurahan yang Memiliki Sarana Kesehatan Menurut Jenis Sarana Kesehatan di Kecamatan Kadipaten, 2021–2023 *Number of Villages[1]/Kelurahan Health Facilities by Type of Health Facilities in Kadipaten District, 2021–2023*	49
4.2.2	Banyaknya Warga Penderita Kekurangan Gizi Menurut Desa/Kelurahan di Kecamatan Kadipaten, 2023 *Number of People with Malnutrition by Villages/Kelurahan in Kadipaten District, 2023*	50

https://kadipatenkab.go.id

Tabel *Table*		Halaman *Page*
4.3	**PERUMAHAN DAN LINGKUNGAN** ***HOUSING AND ENVIRONMENT***	
4.3.1	Banyaknya Desa[1]/Kelurahan Menurut Sumber Air Minum di Kecamatan Kadipaten, 2021–2023 *Number of Villages[1]/Kelurahan by Drinking Water Source in Kadipaten District, 2021–2023*	51
4.3.2	Banyaknya Keluarga Menurut Desa/Kelurahan dan Jenis Pengguna Listrik di Kecamatan Kadipaten, 2023 *Number of Family by Villages/Kelurahan and Type of Electricity Consumer in Kadipaten District, 2023*	52
4.3.3	Banyaknya Desa[1]/Kelurahan Menurut Sumber Penerangan Jalan Utama Desa/Kelurahan di Kecamatan Kadipaten, 2021–2023 *Number of Villages[1]/Kelurahan by Source of Villages/Kelurahan's Main Street Illumination in Kadipaten District, 2021–2023*	53
4.3.4	Banyaknya Desa[1]/Kelurahan Menurut Penggunaan Fasilitas Tempat Buang Air Besar Sebagian Besar Keluarga di Kecamatan Kadipaten, 2021–2023 *Number of Villages[1]/Kelurahan by Toilet Facility Used by Majority Family in Kadipaten District, 2021–2023*	54
4.3.5	Banyaknya Desa[1]/Kelurahan Menurut Jenis Bahan Bakar untuk Memasak yang Digunakan Sebagian Besar Keluarga di Kecamatan Kadipaten, 2023 *Number of Villages[1]/Kelurahan by Type of Cooking Fuel Used by Majority Family in Kadipaten District, 2023*	55
4.4	**AGAMA DAN SOSIAL LAINNYA** ***RELIGION AND OTHER SOCIAL AFFAIRS***	
4.4.1	Banyaknya Desa[1]/Kelurahan Menurut Tempat Peribadatan Menurut Desa/Kelurahan di Kecamatan Kadipaten, 2023 *Number of Villages[1]/Kelurahan by Worship Places by Villages/ Kelurahan in Kadipaten District, 2023*	56
4.4.2	Banyaknya Kejadian Bencana Alam Menurut Desa/Kelurahan dan Jenis Bencana Alam di Kecamatan Kadipaten, 2023 *Number of Natural Disaster Events by Villages/Kelurahan and Type of Natural Disaster in Kadipaten District, 2023*	57

http://kadipatenkab.bps.go.id

Tabel *Table*		Halaman *Page*
4.4.3	Banyaknya Korban Jiwa Akibat Bencana Alam Menurut Desa/ Kelurahan dan Jenis Bencana Alam di Kecamatan Kadipaten, 2023 *Number of Fatalities Due to Natural Disasters by Villages/Kelurahan and Type of Natural Disaster in Kadipaten District, 2023*	60
4.4.4	Keberadaan Fasilitas/Upaya Antisipasi/Mitigasi Bencana Alam Menurut Desa/Kelurahan di Kecamatan Kadipaten, 2023 *Existence of Facilities/Efforts for Anticipation/Mitigation of Natural Disasters by Villages/Kelurahan by Villages/Kelurahan in Kadipaten District, 2023*	63
4.4.5	Banyaknya Desa/Kelurahan yang Memiliki Kelompok Kegiatan Olahraga Menurut Jenis Olahraga dan Ketersedian Fasilitas/ Lapangan Olahraga di Kecamatan Kadipaten, 2023 *Number of Villages/Kelurahan Having Sport Activities Groups by Type of Sport and Availability of Sport Facilities/Fields in Kadipaten District, 2023*	65
5.	**PERTANIAN/AGRICULTURE**	
5.1	Luas Panen Tanaman Sayuran dan Buah-buahan Semusim Menurut Jenis Tanaman di Kecamatan Kadipaten (ha), 2020–2023 *Harvested Area of Seasonal Vegetables and Fruits by Kind of Plant in Kadipaten District (ha), 2020–2023*	74
5.2	Produksi Tanaman Sayuran dan Buah-buahan Semusim Menurut Jenis Tanaman di Kecamatan Kadipaten (kuintal), 2020–2023 *Production of Seasonal Vegetables and Fruits by Kind of Plant in Kadipaten District (quintal), 2020–2023*	75
5.3	Luas Panen Tanaman Biofarmaka Menurut Jenis Tanaman di Kecamatan Kadipaten (m^2), 2020–2023 *Harvested Area of Medicinal Plants by Kind of Plant in Kadipaten District (m^2), 2020–2023*	76
5.4	Produksi Tanaman Biofarmaka Menurut Jenis Tanaman di Kecamatan Kadipaten (kg), 2020–2023 *Production of Medicinal Plants by Kind of Plant in Kadipaten District (kg),2020–2023*	77

https://kadipatenkab.bps.go.id

Tabel *Table*		Halaman *Page*
5.5	Luas Panen Tanaman Hias Menurut Jenis Tanaman di Kecamatan Kadipaten (m^2), 2020–2023 *Harvested Area of Ornamental Plants by Kind of Plant in Kadipaten District (m^2), 2020–2023*	78
5.6	Produksi Tanaman Hias Menurut Jenis Tanaman di Kecamatan Kadipaten (tangkai), 2020–2023 *Production of Ornamental Plants by Kind of Plant n Kadipaten District (stalks), 2020–2023*	79
5.7	Produksi Buah-Buahan dan Sayuran Tahunan Menurut Jenis Tanaman di Kecamatan Kadipaten (kuintal), 2020–2023 *Production of Annual Fruits and Vegetables by Kind of Plant in Kadipaten District (quintal), 2020–2023*	80
6.	**PARIWISATA, TRANSPORTASI, DAN KOMUNIKASI/TOURISM, TRANSPORTATION, AND COMMUNICATION**	
6.1	**PARIWISATA** ***TOURISM***	
6.1.1	Jumlah Sarana Akomodasi Menurut Desa/Kelurahan dan Jenis Akomodasi di Kecamatan Kadipaten, 2023 *Number of Accomodation Facilities by Villages/Kelurahan and Type of Accomodation in Kadipaten District, 2023*	87
6.2	**TRANSPORTASI** ***TRANSPORTATION***	
6.2.1	Prasarana dan Sarana Transportasi Antardesa/Kelurahan Menurut Desa/Kelurahan di Kecamatan Kadipaten, 2023 *Inter-Villages/Kelurahan Transportation Infrastructure and Facilities by Villages/Kelurahan in Kadipaten District, 2023*	88
6.3	**KOMUNIKASI** ***COMMUNICATION***	
6.2.2	Keberadaan Kantor Pos/Pos Pembantu/Rumah Pos, Pos Keliling, dan Perusahaan/Agen Jasa Ekspedisi Swasta Menurut Desa/Kelurahan di Kecamatan Kadipaten, 2023 *Existence of Post Office/Subsidiary of Post Office, Mobile Portal Service, Private Expedition Service Company by Villages/Kelurahan in Kadipaten District, 2023*	90

https://kadipatenkab.bps.go.id

Tabel *Table*		Halaman *Page*
6.3.1	Jumlah Menara Telepon seluler dan Operator Layanan Komunikasi Telepon Seluler Menurut Desa/ Kelurahan di Kecamatan Kadipaten, 2023 *Number of Base Transceiver Station (BTS) and Cellular Phone Communication Service Operators by Villages/Kelurahan in Kadipaten District, 2023*	91
6.3.2	Kekuatan Sinyal Telepon Seluler dan Jenis Sinyal Internet Telepon Seluler Menurut Desa/Kelurahan di Kecamatan Kadipaten, 2023 *The Strenght of Celular Phone Signal by Villages/Kelurahan in Kadipaten District, 2023*	92
7.	**PERBANKAN, KOPERASI, DAN PERDAGANGAN/BANKING, COOPERATIVE, AND TRADE**	
7.1	Banyaknya Sarana Lembaga Keuangan Bank Menurut Desa/ Kelurahan dan Jenis Bank di Kecamatan Kadipaten, 2023 *Number of Bank by Villages/Kelurahan and Type of Bank in Kadipaten District, 2023*	99
7.2	Banyaknya Koperasi Aktif Menurut Menurut Desa/Kelurahan dan Jenis Koperasi di Kecamatan Kadipaten, 2023 *Number of Cooperative by Villages/Kelurahan and Type of Cooperative in Kadipaten District, 2023*	100
7.3	Banyaknya Sarana Perdagangan Menurut Desa/Kelurahan dan Jenis Sarana Perdagangan di Kecamatan Kadipaten, 2023 *Number of Trade Facilities by Villages/Kelurahan and Type of Trade Facilities in Kadipaten District, 2023*	102

https://kadipaten.kab.bps.go.id

https://majalengkakab.bps.go.id

DAFTAR GAMBAR/*LIST OF FIGURES*

Gambar *Figure*		Halaman *Page*
1.1	Luas Daerah menurut Desa/Kelurahan di Kecamatan Kadipaten (%), 2023 *Total Area by Village/Kelurahan (%) in Kadipaten District, 2023*	6
1.2	Jarak ke Ibukota Kecamatan Menurut Desa/ Kelurahan di Kecamatan Kadipaten (km), 2023 *Distance to the District Capital by Village/Kelurahan in Kadipaten Kadipaten (km), 2023*	7
2.1	Jumlah Pegawai Negeri Sipil Pemerintah Daerah Kecamatan Kadipaten Menurut Tingkat Pendidikan dan Jenis Kelamin, 2023 *Number of Civil Servants of Kadipaten District Government by Educational Level and Sex, 2023*	16
2.2	Persentase Pegawai Negeri Sipil Pemerintah Daerah Kecamatan Kadipaten Menurut Jenis Kelamin, 2023 *Percentage of Civil Servants of Kadipaten District Government by Sex, 2023*	17
3.1	Persentase Penduduk Wilayah Menurut Desa di Kecamatan Kadipaten, 2023 *Percentage Distribution of Population by Villages/Kelurahan in Kadipaten District, 2023*	26
3.2	Piramida Penduduk Kecamatan Kadipaten, 2023 *Population Pyramid in Kadipaten District, 2023*	27
4.1	Jumlah Sekolah Menurut Tingkat Pendidikan di Kecamatan Kadipaten, 2023/2024 *Number of Schools by Educational Level in Kadipaten District, 2023/2024*	44
4.2	Banyaknya Desa/Kelurahan yang Memiliki Sarana Kesehatan Menurut Jenis Sarana Kesehatan di Kecamatan Kadipaten, 2023 *Number of Villages/Kelurahan Health Facilities by Type of Health Facilities in Kadipaten District, 2023*	45
5.1	Produksi Buah-Buahan Menurut Jenis Tanaman di Kecamatan Kadipaten (kuintal), 2020–2023 *Production of Annual Fruits by Kind of Plant in Kadipaten District (quintal), 2020–2023*	72

https://kadipatenkab.bps.go.id

Gambar *Figure*		Halaman *Page*
5.2	Produksi Tanaman Biofarmaka Menurut Jenis Tanaman di Kecamatan Kadipaten (kg), 2023 *Production of Medicinal Plants by Kind of Plant in Kadipaten District (kg), 2023*	73
6.1	Persentase Keberadaan Angkutan Umum di Kecamatan Kadipaten, 2023 *Persentage of Availability of Public Transportation in Kadipaten District, 2023*	85
6.2	Persentase Keberadaan Menara Telepon Seluler di Kecamatan Kadipaten, 2023 *Persentage of Base Transceiver Station (BTS) in Kadipaten District, 2023*	86
7.1	Banyaknya Sarana Perdagangan Menurut Desa/Kelurahan dan Jenis Sarana Perdagangan di Kecamatan Kadipaten, 2023 *Number of Trade Facilities by Villages/Kelurahan and Type of Trade Facilities in Kadipaten District, 2023*	97
7.2	Banyaknya Koperasi Aktif Menurut Menurut Desa/Kelurahan dan Jenis Koperasi di Kecamatan Kadipaten, 2023 *Number of Cooperative by Villages/Kelurahan and Type of Cooperative in Kadipaten District, 2023*	98

https://majalengkakab.bps.go.id

PENJELASAN UMUM/*EXPLANATORY NOTES*

Tanda-tanda, satuan-satuan, dan lain-lainnya yang digunakan dalam publikasi ini adalah sebagai berikut:
Symbols, measurement units, and acronyms which are used in this publication, are as follows:

1. TANDA-TANDA/*SYMBOLS*

Data tidak tersedia/*Data not available*	:	...
Tidak ada atau nol /*Null or zero*	:	-
Data dapat diabaikan/*Data negligible*	:	~0
Tanda decimal/*Decimal point*	:	,
Data tidak dapat ditampilkan/*Not applicable*	:	NA
Angka estimasi/*Estimated figures*	:	e
Angka diperbaiki/*Revised figures*	:	r
Angka sementara/*Preliminary figures*	:	*
Angka sangat sementara/*Very preliminary figures*	:	**
Angka sangat sangat sementara/*Very very preliminary figures*	:	***

2. SATUAN/*UNITS*

barel/*barrel*	:	158,99 liter/*litres* = 1/6,2898 m^3
hektare (ha)/*hectare (ha)*	:	10.000 m^2
kilometer (km)/*kilometres (km)*	:	1.000 meter/*meters (m)*
knot/*knot*	:	1,8523 km/jam (*km/hour*)
kuintal/*quintal*	:	100 kg
KWh	:	1.000 Watt *hour*
MWh	:	1.000 KWh
liter (untuk beras)/*litre (for rice)*	:	0,80 kg
MMSCF	:	1/35,3 m^3
metrik ton (m.ton)/*metric ton (m. ton)*	:	0,98421 long ton = 1.000 kg
ons/*ounce*	:	28,31 gram/*grams*
ton	:	1.000 kg

Satuan lain: buah, dus, butir, helai/lembar, kaleng, batang, pulsa, ton kilometer (ton-km), jam, menit, persen (%).
Other units: unit, pack, pieces, sheet, tin, pulse, ton-kilometres(ton-km), hour, minute, percent (%).

Perbedaan angka di belakang koma disebabkan oleh pembulatan angka.
The difference in decimal numbers is caused by rounding.

https://majalengkakab.bps.go.id

https://majalengkakab.bps.go.id

DAFTAR SINGKATAN/*LIST OF ABBREVIATION*

SI	:	Stasiun Iklim/*Climate Station*
SMPK	:	Stasiun Meterologi Pertanian Khusus/*Special Agricultural Meteorological Station*
t.t	:	Tempat tidur/*Bed*
BCG	:	Bacillus Calmette Guerin
DPT	:	Difteri, Pertusis, Tetanus/*Diphtheria, Tetanus, and Pertussis*
TT	:	Tetanus Toxoid
IOT	:	Industri Obat Tradisional/*Traditional Medicine Industry*
IKOT	:	Industri Kecil Obat Tradisional/*Traditional Medicine Small Industry*
Alkes	:	Alat kesehatan/*Health Kits*
PKRT	:	Perbekalan Kesehatan Rumah tangga/*Household Health Logistics*
Kompl	:	Komplemen/*Complement*
IRTP	:	Industri Pangan Produksi Rumah Tangga/*Foods Home Industry*
PBF	:	Pedagang Besar Farmasi/*Pharmacy Whole-seller*
GFK	:	Gudang Farmasi Kab/Kota/Regency/*Muncipality Pharmacy Warehouse*
RB	:	Rumah Bersalin/*Delivery House*
Pustu	:	Puskesmas pembantu/*Auxiliary Public Health Center*
BP	:	Balai Pengobatan/*Polyclinic*
TPS	:	Tempat Pembuangan Sampah Sementara /*landfill*
Jamkesmas	:	Jaminan kesehatan masyarakat miskin/*Poor public health insurance*
PJKMU	:	Program Jaminan Kesehatan Masyarakat Umum/*General Public Health Insurance Program*
SIUP	:	Surat Ijin Usaha Perdagangan/*Trading Permission Letter*
TDP	:	Tanda Daftar Perusahaan/*Company Registration Identity*
API	:	Angka Pengenal Importir/*Importer's Identity Number*

https://majalah.gratakab.bps.go.id

https://majalengkakab.bps.go.id

1 GEOGRAFI
Geography



https://majalengkakab.bps.go.id

Luas Daerah Kecamatan Kadipaten mencapai 20,58 km²

ilustrasi:freepik.com

https://majalengkakab.bps.go.id

PENJELASAN TEKNIS

1. Topografi adalah keadaan muka bumi pada suatu kawasan atau daerah.
   a. Puncak adalah bagian paling atas gunung/pegunungan.
   b. Lereng adalah bagian dari gunung/pegunungan/bukit yang letaknya di antara puncak sampai lembah.
   c. Lembah adalah daerah rendah diantara dua gunung/pegunungan atau daerah yang mempunyai kedudukan lebih rendah dibandingkan daerah sekitarnya. Lembah di daerah pegunungan lipatan sering disebut slinkin. Lembah di daerah pegunungan patahan disebut graben atau slenk. Sedangkan lembah di daerah yang bergunung-gunung disebut lembah antar pegunungan.
2. Dataran adalah bagian atau sisi bidang tanah yang tampak datar, rata, dan membentang.

TECHNICAL NOTES

1. Topography is the state of the earth in a certain area or region.
   a. Peak is the highest part of mount/mountain.
   b. Slope is part of the mount/mountain/hill which lies between the peak to the valley.
   c. Valley is a low area between two mounts/mountains or area that have a position lower than the surrounding areas. Valley in mountainous area is often called syncline. Valley in a mountainous area is called graben fault or slenk. While the valley in the mountainous area is called the valley between the mountains.

2. Flat is a part or side of parcels of land that looked plane, flat, and stretches.

https://majalengkakab.bps.go.id

https://majalengkakab.bps.go.id

ULASAN

Total luas Kecamatan Kadipaten adalah 20,58 km^2, dan semua desa di dalamnya berkontribusi pada total tersebut. Persentase luas masing-masing desa mencerminkan proporsi penting yang dapat membantu dalam perencanaan daerah, pengembangan infrastruktur, dan alokasi sumber daya.

Dengan luas 5,24 km^2 atau 25,46% dari total luas Kecamatan Kadipaten, Karangsambung adalah desa yang memiliki luas terbesar, Heuleut dengan luas 3,86 km^2 (18,76%) dan Cipaku dengan 3,29 km^2 (15,99%) juga memiliki kontribusi yang signifikan terhadap luas kecamatan, Liangjulang dengan luas 1,95 km^2 (9,48%) dan Babakan Anyar yang paling kecil dengan 1,05 km^2 (5,10%), menunjukkan bahwa kedua desa ini memiliki luas yang lebih kecil.

DESCRIPTION

The total area of Kadipaten District is 20.58 km^2, and all villages within it contribute to this total. The percentage area of each village reflects an important proportion that can help in regional planning, infrastructure development and resource allocation.

With an area of 5.24 km^2 or 25.46% of the total area of Kadipaten District, Karangsambung is the village with the largest area, Heuleut with an area of 3.86 km^2 (18.76%) and Cipaku with 3.29 km^2 (15.99%) also has a significant contribution to the area of the sub-district, Liangjulang with an area of 1.95 km^2 (9.48%) and Babakan Anyar the smallest with 1.05 km^2 (5.10%), indicating that these two villages have a larger area small.

https://majalengkakab.bps.go.id

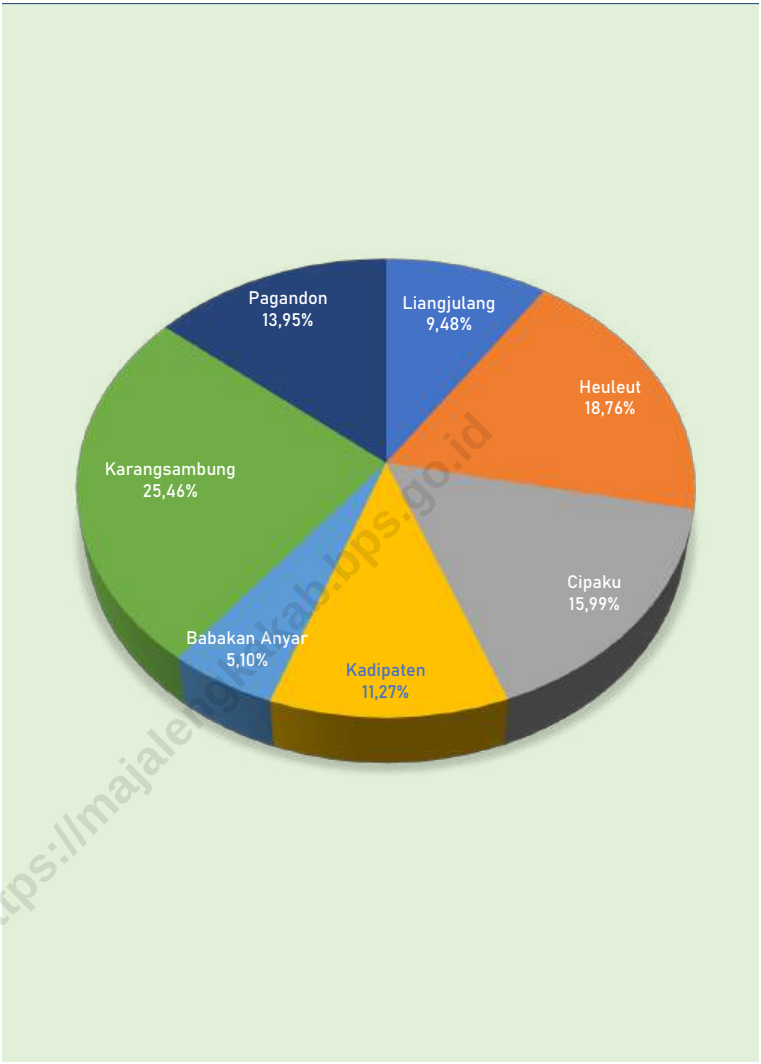

https://majalengkakab.bps.go.id

Sumber/*Source* : Profil Kecamatan Kadipaten/*Profile of Kadipaten District*

Gambar / *Figures* 1.1 **Luas Daerah menurut Desa/Kelurahan di Kecamatan Kadipaten (%), 2023**
Total Area by Village/Kelurahan (%) in Kadipaten District, 2023

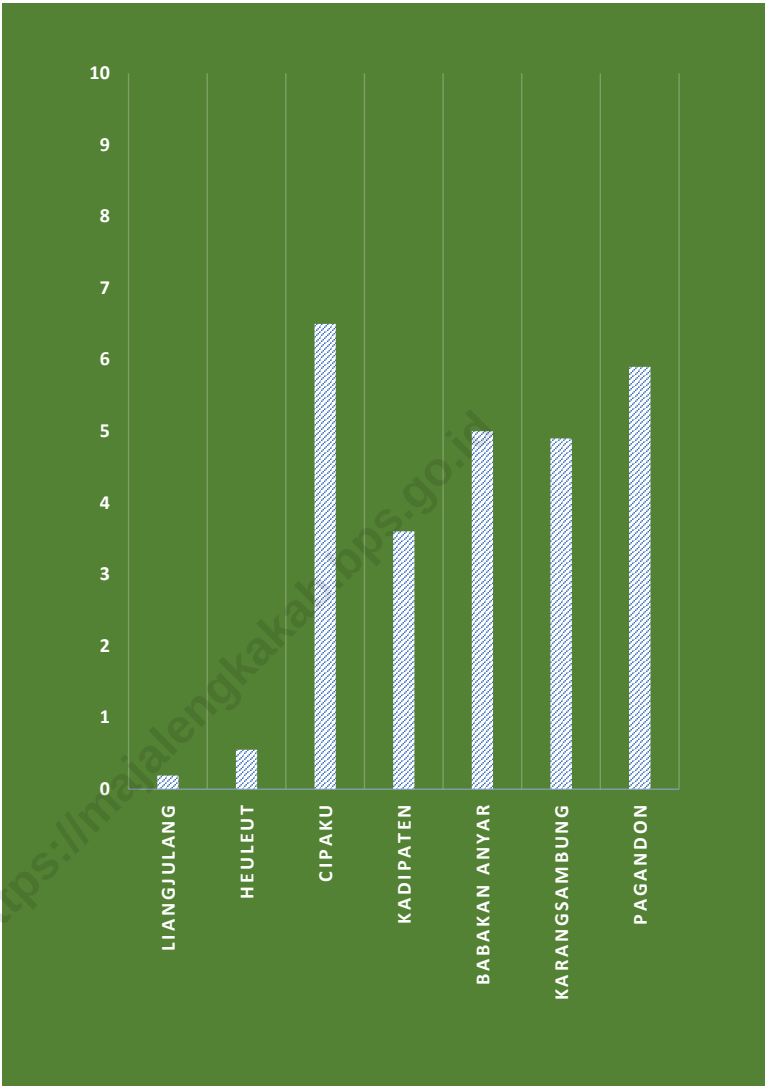

https://majalengkakab.bps.go.id

Sumber/*Source* : BPS, Pendataan Potensi Desa (Podes)/*BPS-Statistics Indonesia, Village Potential Data Collecting*

Gambar 1.2
Figures

Jarak ke Ibukota Kecamatan Menurut Desa/Kelurahan di Kecamatan Kadipaten (km), 2023
Distance to the District Capital by Village/Kelurahan in Kadipaten Kadipaten (km), 2023

Tabel 1.1
Table

Luas Daerah Menurut Desa/Kelurahan di Kecamatan Kadipaten, 2023
Total Area by Villages/Kelurahan in Kadipaten District, 2023

Desa/Kelurahan *Village/Kelurahan*	Luas *Total Area* (km²/*sq.km*)	Persentase terhadap Luas Kecamatan *Percentage to District Area*
(1)	(2)	(3)
Liangjulang	1,95	9,48
Heuleut	3,86	18,76
Cipaku	3,29	15,99
Kadipaten	2,32	11,27
Babakan Anyar	1,05	5,10
Karangsambung	5,24	25,46
Pagandon	2,87	13,95
Kecamatan Kadipaten	**20,58**	**100,00[1]**

Catatan/*Note:* [1] Perbedaan angka di belakang koma disebabkan oleh pembulatan angka
Sumber/*Source:* Profil Kecamatan Kadipaten/*Profile of Kadipaten District*

https://majalengkakab.bps.go.id

Tabel 1.2
Table

Jarak ke Ibukota Kecamatan dan Ibukota Kabupaten/Kota Menurut Desa/Kelurahan di Kecamatan Kadipaten (km), 2023
Distance to the District Capital and Regency/Municipal Capital by Villages/Kelurahan in Kadipaten District (km), 2023

Desa/Kelurahan *Village/Kelurahan*	Jarak ke Ibukota Kecamatan *Distance to District Capital*	Jarak ke Ibukota Kabupaten/ Kota *Distance to Regency/Municipal Capital*
(1)	(2)	(3)
Liangjulang	0,19	8,70
Heuleut	0,55	9,40
Cipaku	6,50	11,30
Kadipaten	3,60	12,20
Babakan Anyar	5,00	13,60
Karangsambung	4,90	13,50
Pagandon	5,90	14,50

Catatan/*Note:* ...
Sumber/*Source:* BPS, Pendataan Potensi Desa (Podes)/*BPS-Statistics Indonesia, Village Potential Data Collecting*

https://majalengkakab.bps.go.id

https://majalengkakab.bps.go.id

2 PEMERINTAHAN
Government



Jumlah PNS di Kantor Kecamatan Kadipaten tahun 2023 sebanyak 16 orang

https://majalengkakab.bps.go.id
ilustrasifreepik.com

https://majalengkakab.bps.go.id

PENJELASAN TEKNIS

1. Desa adalah desa dan desa adat atau yang disebut dengan nama lain, selanjutnya disebut Desa adalah kesatuan masyarakat hukum yang memiliki batas wilayah yang berwenang untuk mengatur dan mengurus urusan pemerintahan, kepentingan masyarakat setempat berdasarkan prakarsa masyarakat, hak asalusul, dan/atau hak tradisional yang diakui dan dihormati dalam system Pemerintahan Negara Kesatuan Republik Indonesia (Undang-Undang Nomor 6 Tahun 2014 tentang Desa).
2. Kelurahan adalah suatu wilayah yang dipimpin oleh seorang Lurah sebagai perangkat daerah kabupaten dan atau daerah kota di bawah kecamatan (Undang-Undang No. 32 Tahun 2004 tentang Pemerintahan Daerah).
3. Pegawai Negeri Sipil (PNS) adalah warga negara Indonesia yang memenuhi syarat tertentu, diangkat sebagai Pegawai ASN secara tetap oleh pejabat pembina kepegawaian untuk menduduki jabatan pemerintahan.
4. Perangkat Desa adalah unsur staf yang membantu Kepala Desa dalam penyusunan kebijakan dan koordinasi yang diwadahi dalam Sekretariat Desa, dan unsur pendukung tugas Kepala Desa dalam pelaksanaan kebijakan yang diwadahi dalam bentuk

TECHNICAL NOTES

1. *Village is village and custom village or that is called by other terms, hereinafter referred to as the village is the unity of the legalcommunity who have territorial boundaries that are authorized to regulate and manage government affairs, the interest of local communities based on community initiatives, the origin and local customs that are acknowledged and respected within the unitary System of Government Republic of Indonesia (Law No. 6 Year 2014 about Village).*
2. *Urban Village is an area that is lead by a special village head (Lurah) as anapparatus of regency and or municipility under District (Law No.32 Year 2004 about Local Governmental).*
3. *Civil Servants are qualified Indonesian citizens, permanently appointed as Personnel officers by civil service officers to hold government posts.*
4. *Village Apparatus is an element of staff that assists the Head of Village in formulating policies and coordination that are contained within the Village Secretariat, and supporting elements of the Village Head's duties in implementing policies that are contained in the*

https://malukumaku.bps.go.id

pelaksana teknis dan unsur kewilayahan (Undang-Undang Nomor 6 Tahun 2014 tentang Desa).

5. Rukun Warga (RW) adalah organisasi pemerintahan tingkat desa yang ada di lingkungan masyarakat, dengan fungsi utamanya untuk memberikan perintah secara struktural dari kepala desa ke RT (Rukun Tetantangga) yang kemudian printah tersebut dikabarkan kepada masyarakat.
6. RT (Rukun Tetangga) adalah organisasi yang ada di lingkungan masyarakat dengan proses pembentukanya dilakukan berdasarkan kedekatan alam tempat tinggal yang bisa disebut saling bertetangga. Sehingga dalam hal ini setiap anggota-anggota RT terdiri dari para kepala keluarga yang saling bertetangga satu sama lainnya.
7. Dusun adalah bagian wilayah dalam Desa yang merupakan lingkungan kerja pelaksanaan pemerintahan Desa.

form of technical implementers and territorial elements (Law No. 6 Year 2014 about Village)

5. *Citizens Association is a villagelevel government organization in the community, whose main function is to give structural orders from the village head to the Neighborhood Association which is then reported to the community.*
6. *Neighborhood Association is an organization that is in the community with the formation process carried out based on the proximity of the natural place of residence that can be called mutual neighbors. So in this case each RT member consists of family heads who are neighbors to each other.*
7. *Hamlet is a part of the area within the village which is the working environment of the implementation of the village administration.*

https://mojokab.bps.go.id

ULASAN

Kecamatan Kadipaten terdapat 53 RW dan 268 RT, yang mencerminkan pembagian administrasi masyarakat yang cukup terorganisir.

Desa Kadipaten menonjol sebagai desa dengan jumlah RW terbanyak (12) dan RT terbanyak (64). Ini menunjukkan bahwa Kadipaten memiliki populasi yang relatif besar dan kompleksitas sosial yang tinggi, sehingga memerlukan pembagian wilayah yang lebih mendetail.

Liangjulang juga menunjukkan angka yang signifikan dengan 13 RW dan 53 RT, menjadikannya sebagai desa dengan jumlah RW terbanyak. Hal ini mungkin mencerminkan dinamika sosial yang aktif dan kebutuhan untuk pengorganisasian yang lebih baik.

Babakan Anyar mencatat jumlah RW terendah, yakni 3, dengan 12 RT. Ini menunjukkan bahwa desa ini mungkin memiliki populasi yang lebih kecil atau struktur masyarakat yang kurang kompleks dibandingkan desa lainnya.

Cipaku juga termasuk dalam kategori ini dengan 4 RW dan 10 RT, menandakan area yang lebih tenang atau dengan tingkat kepadatan penduduk yang lebih rendah.

DESCRIPTION

Kadipaten District has 53 RW and 268 RT, which reflects a fairly organized division of community administration.

Kadipaten Village stands out as the village with the largest number of RWs(12) and the most RT (64). This shows that the Duchy has a relatively large population and high social complexity, thus requiring a more detailed territorial division.

Liangjulang also shows significant numbers with 13 RWs and 53 RT, making it the village with the largest number of RW. This may reflect active social dynamics and the need for better organization.

Babakan Anyar recorded the lowest number of RW, namely 3, with 12 RT. This suggests that this village may have a smaller population or less complex community structure than other villages.

Cipaku is also included in this category with 4 RW and 10 RT, indicating a quieter area or with a lower population density.

https://majalengkarab.bps.go.id

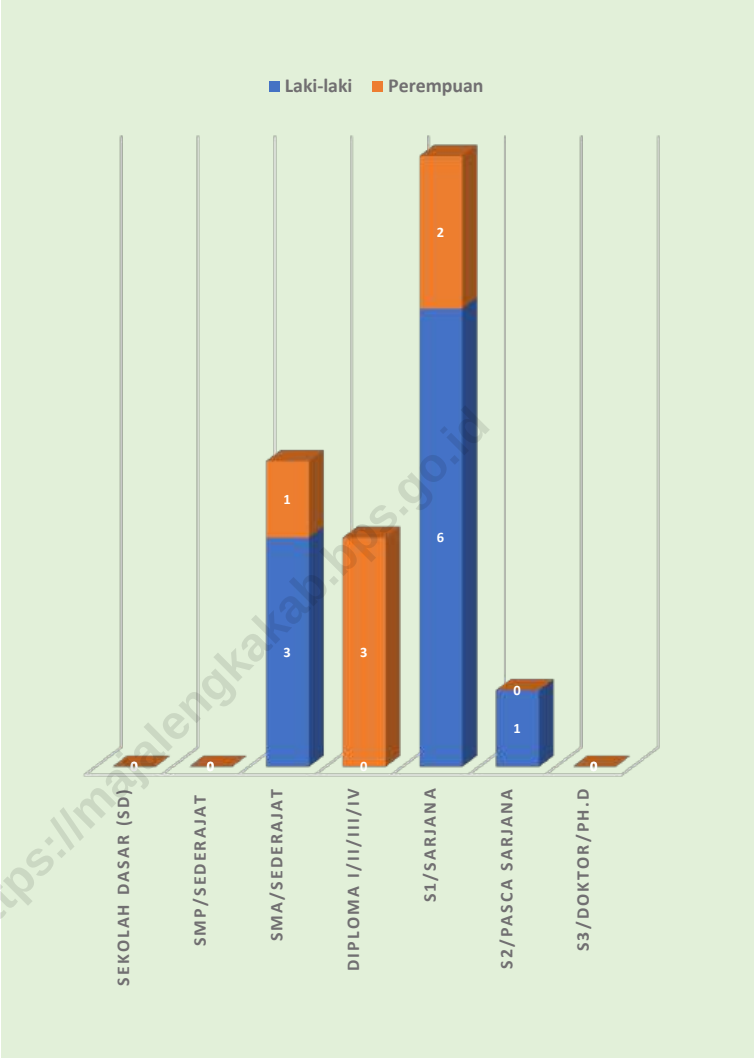

https://majalengkakab.bps.go.id

Sumber/*Source* : Kantor Kecamatan Kadipaten/*Kadipaten District Office*

Gambar 2.1 **Jumlah Pegawai Negeri Sipil Pemerintah Daerah Kecamatan Kadipaten Menurut Tingkat Pendidikan dan Jenis Kelamin, 2023**
Figures ***Number of Civil Servants of Kadipaten District Government by Educational Level and Sex, 2023***

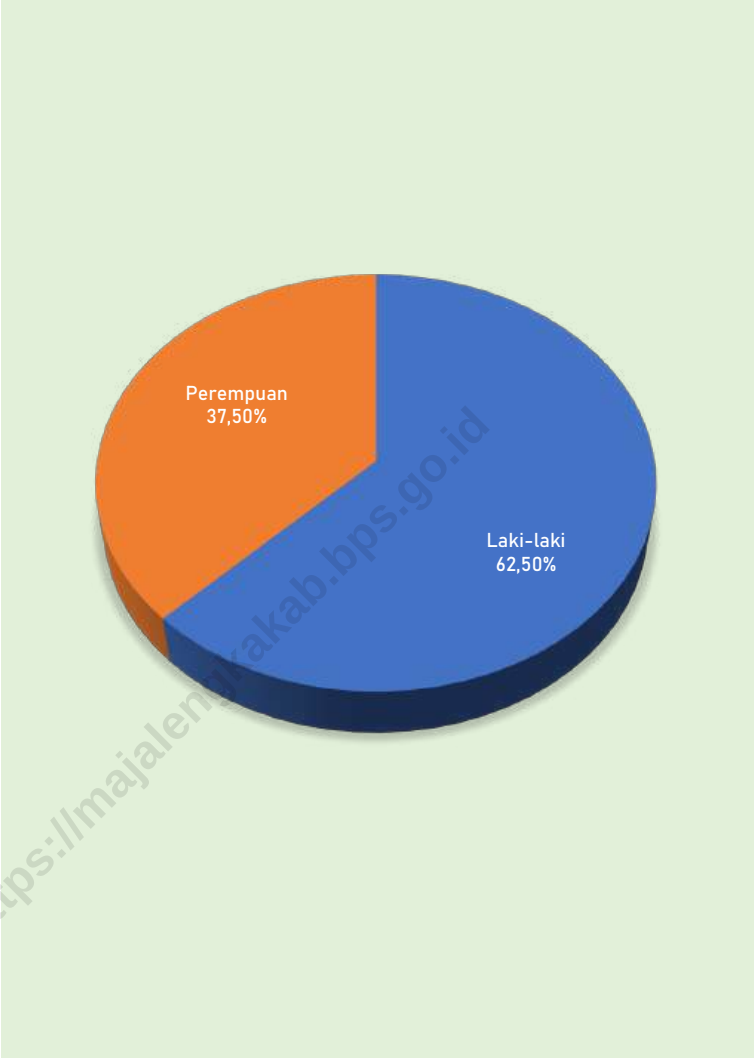

https://majalengkakab.bps.go.id

Sumber/*Source* : Kantor Kecamatan Kadipaten/*Kadipaten District Office*

Gambar 2.2
Figures

Persentase Pegawai Negeri Sipil Pemerintah Daerah Kecamatan Kadipaten Menurut Jenis Kelamin, 2023
Percentage of Civil Servants of Kadipaten District Government by Sex, 2023

2.1 WILAYAH ADMINISTRATIF
ADMINISTRATIVE AREA

Tabel 2.1.1 / ***Table***
Jumlah Rukun Warga (RW) dan Rukun Tetangga (RT) Menurut Desa/Kelurahan di Kecamatan Kadipaten, 2023
Number of Rukun Warga and Rukun Tetangga by Villages[1]/ Kelurahan in Kadipaten District, 2023

Desa/Kelurahan *Village/Kelurahan*	Rukun Warga (RW)	Rukun Tetangga (RT)
(1)	(2)	(3)
Liangjulang	13	53
Heuleut	7	24
Cipaku	4	10
Kadipaten	12	64
Babakan Anyar	3	12
Karangsambung	8	35
Pagandon	6	17
Kecamatan Kadipaten	**53**	**268**

Catatan/*Note*: ...
Sumber/*Source*: Kantor Kecamatan Kadipaten/*Kadipaten District Office*

https://majalengkakab.bps.go.id

2.2 SUMBER DAYA MANUSIA
HUMAN RESOURCES

Tabel 2.2.1
Table

Jumlah Pegawai Negeri Sipil Menurut Pemerintah Daerah dan Jenis Kelamin di Kecamatan Kadipaten, 2023
Number of Civil Servants by Local Government and Sex in Kadipaten District, 2023

Pemerintah Daerah *Local Government*	Laki-Laki *Male*	Perempuan *Female*	Jumlah *Total*
(1)	(2)	(3)	(4)
Pemerintah Daerah Kecamatan Kadipaten *Kadipaten District Government*	10	6	16
Pemerintah Daerah Desa Liangjulang *Liangjulang Village Government*	-	-	-
Pemerintah Daerah Desa Heuleut *Heuleut Village Government*	-	-	-
Pemerintah Daerah Desa Cipaku *Cipaku Village Government*	-	-	-
Pemerintah Daerah Desa Kadipaten *Kadipaten Village Government*	-	-	-
Pemerintah Daerah Desa Babakan Anyar *Babakan Anyar Village Government*	-	-	-
Pemerintah Daerah Desa Karangsambung *Karangsambung Village Government*	-	-	-
Pemerintah Daerah Desa Pagandon *Pagandon Village Government*	-	-	-

https://majalengkakab.bps.go.id

Catatan/*Note*: ...
Sumber/*Source*: Kantor Kecamatan Kadipaten/*Kadipaten District Office*

Tabel 2.2.2
Table

Jumlah Pegawai Negeri Sipil Pemerintah Daerah Kecamatan Kadipaten Menurut Tingkat Pendidikan dan Jenis Kelamin, 2023
Number of Civil Servants of Kadipaten District Government by Educational Level and Sex, 2023

Tingkat Pendidikan *Educational Level*	Laki-Laki *Male*	Perempuan *Female*	Jumlah *Total*
(1)	(2)	(3)	(4)
Sekolah Dasar (SD) *Primary School*	-	-	-
SMP/Sederajat *Junior High School*	-	-	-
SMA/Sederajat *Senior High School*	3	1	4
Diploma I/Akta I *Diploma I/Akta I*	-	-	-
Diploma II/Akta II *Diploma II/Akta II*	-	-	-
Diploma III/Akta III *Diploma III/Akta III*	-	2	2
Diploma IV/Akta IV *Diploma IV/Akta IV*	-	1	1
S1/Sarjana *Under Graduate/Bachelor*	6	2	8
S2/Pasca Sarjana *Graduate*	1	-	1
S3/Doktor/Ph.D *Post Graduate*	-	-	-
Jumlah/*Total*	**10**	**6**	**16**

Catatan/*Note*: ...
Sumber/*Source*: Kantor Kecamatan Kadipaten/*Kadipaten District Office*

https://majalengkakab.bps.go.id

3 PENDUDUK
Population



Jumlah Penduduk di Kecamatan Kadipaten tahun 2023 sebanyak 47.185 jiwa

https://kadipaten.bps.go.id

ilustrasifreepik.com

https://majalengkakab.bps.go.id

PENJELASAN TEKNIS

1. Laju pertumbuhan penduduk adalah angka yang menunjukkan persentase pertambahan penduduk dalam jangka waktu tertentu.
2. Kepadatan penduduk adalah rasio banyaknya penduduk per kilometer persegi.
3. Rasio jenis kelamin adalah perbandingan antara penduduk laki-laki dan penduduk perempuan pada suatu wilayah dan waktu tertentu. Biasanya dinyatakan dengan banyaknya penduduk laki-laki untuk 100 penduduk perempuan.
4. Distribusi penduduk adalah pola persebaran penduduk di suatu wilayah, baik berdasarkan batas-batas geografis maupun berdasarkan batas- batas administrasi pemerintahan.
5. Komposisi penduduk adalah pola persebaran penduduk menurut karakteristiknya, contoh: penduduk menurut kelompok umur, penduduk menurut jenis kelamin.

TECHNICAL NOTES

1. *The growth rate of population is the number that show percentage of population growth within a specified period.*
2. *Population density is ratio of population per square kilometer.*
3. *Sex ratio is the ratio of males population to females population in a given area and time, usually expressed as the number of males for every 100 females.*
4. *Population distribution is the pattern of population distribution in an area, either by geographic boundaries or by government administrative boundaries.*
5. *Population compotition is the pattern of population distribution by its characteristics, example: population by age group, population by sex*

https://maluku.bps.go.id

https://majalengkakab.bps.go.id

ULASAN

Kadipaten merupakan desa dengan jumlah penduduk terbanyak yaitu 11,911 jiwa, mewakili 25.24% dari total populasi, yang menandakan adanya konsentrasi penduduk yang tinggi di area ini. Liangjulang juga menunjukan angka signifikan dengan 10,287 jiwa, berkontribusi sekitar 21.80% dari total populasi Kecamatan Kadipaten.

Cipaku memiliki kepadatan penduduk terendah, yakni 846 jiwa per km^2, menunjukkan bahwa desa ini mungkin memiliki luas wilayah yang lebih besar atau populasi yang lebih jarang. Sebaliknya, Heuleut dan Kadipaten memiliki kepadatan lebih tinggi, masing-masing 1,725 dan 5,134 jiwa per km^2.

Babakan Anyar menunjukkan rasio jenis kelamin tertinggi dengan 109.66, yang berarti jumlah perempuan sedikit lebih rendah dibandingkan laki-laki, sedangkan Karangsambung memiliki rasio terendah di 99.40, menunjukkan proporsi perempuan yang lebih tinggi. Secara keseluruhan, rasio jenis kelamin di Kecamatan Kadipaten berada dalam kisaran 99.40 hingga 109.66, mencerminkan variasi dalam struktur demografis.

DESCRIPTION

Kadipaten is the village with the largest population, namely 11,911 people, representing 25.24% of the total population, which indicates a high population concentration in this area. Liangjulang also shows a significant figure with 10,287 people, contributing around 21.80% of the total population of Kadipaten District.

Cipaku has the lowest population density, namely 846 people per km^2, indicating that this village may have a larger area or a sparser population. In contrast, Heuleut and the Duchy have higher densities, respectively 1,725 and 5,134 people per km^2

Babakan Anyar shows the highest sex ratio with 109.66, meaning the number of women is slightly lower than men, while Karangsambung has the lowest ratio at 99.40, indicating a higher proportion of women. Overall, the sex ratio in Kadipaten District is in the range of 99.40 to 109.66, reflecting variations in demographic structure.

https://malaborongkab.bps.go.id

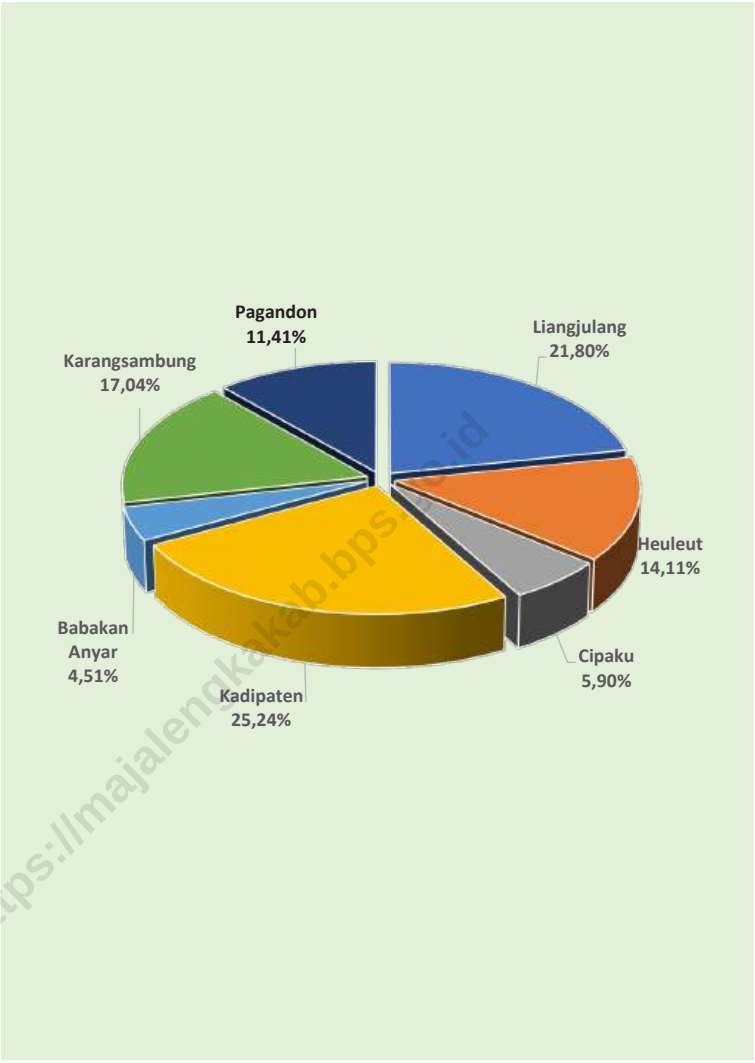

Sumber/*Source* : Dinas Kependudukan dan Pencatatan Sipil Kabupaten Majalengka/ *Civil Registry and Population Office of Majalengka*

Gambar 3.1 **Persentase Penduduk Wilayah Menurut Desa di Kecamatan Kadipaten, 2023**
Figures ***Percentage Distribution of Population by Villages/ Kelurahan in Kadipaten District, 2023***

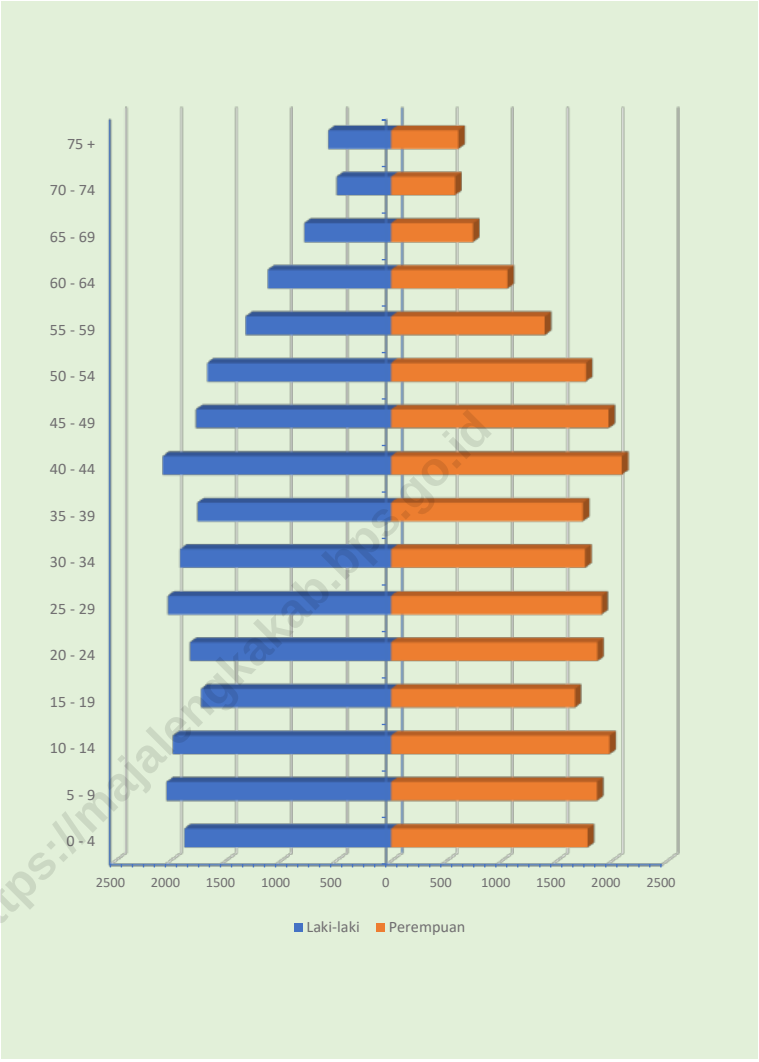

https://majalengkakab.bps.go.id

Sumber/*Source* : Dinas Kependudukan dan Pencatatan Sipil Kabupaten Majalengka/ *Civil Registry and Population Office of Majalengka*

Gambar 3.2 **Piramida Penduduk Kecamatan Kadipaten, 2023**
Figures ***Population Pyramid in Kadipaten District, 2023***

Tabel 3.1
Table

Penduduk, Distribusi Persentase Penduduk, Kepadatan Penduduk, Rasio Jenis Kelamin Penduduk Menurut Desa/ Kelurahan di Kecamatan Kadipaten, 2023
Population, Percentage Distribution of Population, Population Density, and Population Sex Ratio by Villages/ Kelurahan in Kadipaten District, 2023

Desa/Kelurahan *Village/Kelurahan*	Penduduk/*Population*		
	Laki-Laki/*Male*	Perempuan/*Female*	Jumlah/*Total*
(1)	(2)	(3)	(4)
Liangjulang	5.178	5.109	10.287
Heuleut	3.379	3.278	6.657
Cipaku	1.407	1.375	2.782
Kadipaten	6.066	5.845	11.911
Babakan Anyar	1.112	1.014	2.126
Karangsambung	4.008	4.032	8.040
Pagandon	2.714	2.668	5.382
Kecamatan Kadipaten	**23.864**	**23.321**	**47.185**

https://majalengkakab.bps.go.id

Lanjutan Tabel/*Continued Table* 3.1

Desa/Kelurahan *Village/Kelurahan*	Persentase Penduduk *Percentage of Total Population*	Kepadatan Penduduk (per km^2) *Population Density per sq.km*	Rasio Jenis Kelamin Penduduk *Population Sex Ratio*
(1)	(5)	(6)	(7)
Liangjulang	21,80	5.275	101,35
Heuleut	14,11	1.725	103,08
Cipaku	5,90	846	102,33
Kadipaten	25,24	5.134	103,78
Babakan Anyar	4,51	2.025	109,66
Karangsambung	17,04	1.534	99,40
Pagandon	11,41	1.875	101,72
Kecamatan Kadipaten	**100,00**	**2.293**	**102,33**

Catatan/*Note*: Kondisi Semester 2 Tahun 2023
Sumber/*Source*: Dinas Kependudukan dan Pencatatan Sipil Kabupaten Majalengka/ *Civil Registry and Population Office of Majalengka*

https://majalengkakab.bps.go.id

Tabel 3.2
Table

Jumlah Penduduk Menurut Kelompok Umur dan Jenis Kelamin di Kecamatan Kadipaten, 2023
Population by Age Groups and Sex in Kadipaten District, 2023

Kelompok Umur *Age Groups*	Jenis Kelamin/*Sex*		
	Laki-Laki *Male*	Perempuan *Female*	Jumlah *Total*
(1)	(2)	(3)	(4)
00-04	1.634	1.437	3.071
05-09	1.919	1.792	3.711
10-14	1.965	1.863	3.828
15-19	1.697	1.653	3.350
20-24	2.025	1.774	3.799
25-29	1.864	1.666	3.530
30-34	1.618	1.570	3.188
35-39	1.599	1.562	3.161
40-44	1.980	1.925	3.905
45-49	1.747	1.810	3.557
50-54	1.575	1.724	3.299
55-59	1.342	1.387	2.729
60-64	1.091	1.163	2.254
65-69	795	853	1.648
70-74	522	570	1.092
>75	491	572	1.063
Kecamatan Kadipaten	**23.864**	**23.321**	**47.185**

https://majalengkakab.bps.go.id

Catatan/*Note*: Kondisi Semester 2 Tahun 2023
Sumber/*Source*: Dinas Kependudukan dan Pencatatan Sipil Kabupaten Majalengka/ *Civil Registry and Population Office of Majalengka*

Tabel 3.3 **Jumlah Penduduk Menurut Kelompok Umur dan Jenis Kelamin di Desa Liangjulang Kecamatan Kadipaten, 2023**
Table ***Population by Age Groups and Sex in Liangjulang Village Kadipaten District, 2023***

Kelompok Umur *Age Groups*	Jenis Kelamin/*Sex*		
	Laki-Laki *Male*	Perempuan *Female*	Jumlah *Total*
(1)	(2)	(3)	(4)
00-04	328	274	602
05-09	398	399	797
10-14	412	433	845
15-19	379	385	764
20-24	474	371	845
25-29	411	336	747
30-34	324	350	674
35-39	344	326	670
40-44	436	420	856
45-49	393	389	782
50-54	338	362	700
55-59	297	339	636
60-64	250	269	519
65-69	181	188	369
70-74	120	141	261
>75	93	127	220
Desa Liangjulang	**5.178**	**5.109**	**10.287**

https://majalengkakab.bps.go.id

Catatan/*Note*: Kondisi Semester 2 Tahun 2023
Sumber/*Source*: Dinas Kependudukan dan Pencatatan Sipil Kabupaten Majalengka/ *Civil Registry and Population Office of Majalengka*

Tabel 3.4
Table

Jumlah Penduduk Menurut Kelompok Umur dan Jenis Kelamin di Desa Heuleut Kecamatan Kadipaten, 2023
Population by Age Groups and Sex in Heuleut Village Kadipaten District, 2023

Kelompok Umur *Age Groups*	Jenis Kelamin/*Sex*		
	Laki-Laki *Male*	Perempuan *Female*	Jumlah *Total*
(1)	(2)	(3)	(4)
00-04	233	215	448
05-09	297	269	566
10-14	264	262	526
15-19	255	209	464
20-24	289	267	556
25-29	261	240	501
30-34	228	251	479
35-39	248	203	451
40-44	257	276	533
45-49	233	248	481
50-54	227	260	487
55-59	192	171	363
60-64	150	156	306
65-69	101	106	207
70-74	72	72	144
>75	72	73	145
Desa Heuleut	**3.379**	**3.278**	**6.657**

https://majalengkakab.bps.go.id

Catatan/*Note*: Kondisi Semester 2 Tahun 2023
Sumber/*Source*: Dinas Kependudukan dan Pencatatan Sipil Kabupaten Majalengka/ *Civil Registry and Population Office of Majalengka*

Tabel 3.5
Table

Jumlah Penduduk Menurut Kelompok Umur dan Jenis Kelamin di Desa Cipaku Kecamatan Kadipaten, 2023
Population by Age Groups and Sex in Cipaku Village Kadipaten District, 2023

Kelompok Umur *Age Groups*	Jenis Kelamin/*Sex*		
	Laki-Laki *Male*	Perempuan *Female*	Jumlah *Total*
(1)	(2)	(3)	(4)
00-04	101	97	198
05-09	129	105	234
10-14	114	109	223
15-19	96	95	191
20-24	106	105	211
25-29	96	95	191
30-34	101	88	189
35-39	89	116	205
40-44	146	129	275
45-49	111	96	207
50-54	85	98	183
55-59	76	70	146
60-64	54	67	121
65-69	47	48	95
70-74	28	28	56
>75	28	29	57
Desa Cipaku	**1.407**	**1.375**	**2.782**

https://majalengkakab.bps.go.id

Catatan/*Note*: Kondisi Semester 2 Tahun 2023
Sumber/*Source*: Dinas Kependudukan dan Pencatatan Sipil Kabupaten Majalengka/ *Civil Registry and Population Office of Majalengka*

Tabel 3.6
Table

Jumlah Penduduk Menurut Kelompok Umur dan Jenis Kelamin di Desa Kadipaten Kecamatan Kadipaten, 2023
Population by Age Groups and Sex in Kadipaten Village Kadipaten District, 2023

Kelompok Umur *Age Groups*	Jenis Kelamin/*Sex*		
	Laki-Laki *Male*	Perempuan *Female*	Jumlah *Total*
(1)	(2)	(3)	(4)
00-04	379	318	697
05-09	483	409	892
10-14	536	434	970
15-19	423	451	874
20-24	528	466	994
25-29	467	410	877
30-34	411	374	785
35-39	388	382	770
40-44	490	437	927
45-49	446	460	906
50-54	397	443	840
55-59	354	390	744
60-64	295	312	607
65-69	191	236	427
70-74	137	156	293
>75	141	167	308
Desa Kadipaten	**6.066**	**5.845**	**11.911**

https://majalengkakab.bps.go.id

Catatan/*Note*: Kondisi Semester 2 Tahun 2023
Sumber/*Source*: Dinas Kependudukan dan Pencatatan Sipil Kabupaten Majalengka/ *Civil Registry and Population Office of Majalengka*

Tabel 3.7 **Jumlah Penduduk Menurut Kelompok Umur dan Jenis Kelamin di Desa Babakananyar Kecamatan Kadipaten, 2023**
Table ***Population by Age Groups and Sex in Babakananyar Village Kadipaten District, 2023***

Kelompok Umur *Age Groups*	Jenis Kelamin/*Sex*		
	Laki-Laki *Male*	Perempuan *Female*	Jumlah *Total*
(1)	(2)	(3)	(4)
00-04	81	69	150
05-09	95	64	159
10-14	92	82	174
15-19	80	81	161
20-24	96	72	168
25-29	93	64	157
30-34	63	77	140
35-39	71	69	140
40-44	95	91	186
45-49	88	88	176
50-54	78	82	160
55-59	56	56	112
60-64	53	39	92
65-69	36	40	76
70-74	16	21	37
>75	19	19	38
Desa Babakananyar	**1.112**	**1.014**	**2.126**

https://majalengkakab.bps.go.id

Catatan/*Note*: Kondisi Semester 2 Tahun 2023
Sumber/*Source*: Dinas Kependudukan dan Pencatatan Sipil Kabupaten Majalengka/ *Civil Registry and Population Office of Majalengka*

Tabel 3.8
Table

Jumlah Penduduk Menurut Kelompok Umur dan Jenis Kelamin di Desa Karangsambung Kecamatan Kadipaten, 2023
Population by Age Groups and Sex in Karangsambung Village Kadipaten District, 2023

Kelompok Umur *Age Groups*	Jenis Kelamin/*Sex*		
	Laki-Laki *Male*	Perempuan *Female*	Jumlah *Total*
(1)	(2)	(3)	(4)
00-04	291	279	570
05-09	313	326	639
10-14	319	326	645
15-19	277	252	529
20-24	326	287	613
25-29	325	308	633
30-34	285	246	531
35-39	280	291	571
40-44	322	347	669
45-49	305	326	631
50-54	264	297	561
55-59	225	221	446
60-64	172	185	357
65-69	128	139	267
70-74	96	99	195
>75	80	103	183
Desa Karangsambung	**4.008**	**4.032**	**8.040**

Catatan/*Note*: Kondisi Semester 2 Tahun 2023
Sumber/*Source*: Dinas Kependudukan dan Pencatatan Sipil Kabupaten Majalengka/ *Civil Registry and Population Office of Majalengka*

https://majalengkakab.bps.go.id

Tabel 3.9
Table

Jumlah Penduduk Menurut Kelompok Umur dan Jenis Kelamin di Desa Pagandon Kecamatan Kadipaten, 2023
Population by Age Groups and Sex in Pagandon Village Kadipaten District, 2023

Kelompok Umur *Age Groups*	Jenis Kelamin/*Sex*		
	Laki-Laki *Male*	Perempuan *Female*	Jumlah *Total*
(1)	(2)	(3)	(4)
00-04	221	185	406
05-09	204	220	424
10-14	228	217	445
15-19	187	180	367
20-24	206	206	412
25-29	211	213	424
30-34	206	184	390
35-39	179	175	354
40-44	234	225	459
45-49	171	203	374
50-54	186	182	368
55-59	142	140	282
60-64	117	135	252
65-69	111	96	207
70-74	53	53	106
>75	58	54	112
Desa Pagandon	**2.714**	**2.668**	**5.382**

https://majalengkakab.bps.go.id

Catatan/*Note*: Kondisi Semester 2 Tahun 2023
Sumber/*Source*: Dinas Kependudukan dan Pencatatan Sipil Kabupaten Majalengka/ *Civil Registry and Population Office of Majalengka*

https://majalengkakab.bps.go.id

4 SOSIAL & KESEJAHTERAAN RAKYAT
Social and Welfare





Sarana Sekolah di Kecamatan Kadipaten tahun 2023 terdiri dari 20 TK/RA, 19 SD/MI, 6 SMP/ MTs, dan 5 SMA/SMK

https://majalengkakab.bps.go.id

ilustrasifreepik.com

https://majalengkakab.bps.go.id

PENJELASAN TEKNIS

1. Tidak/belum pernah sekolah adalah mereka yang tidak pernah atau belum pernah terdaftar dan tidak pernah atau belum pernah aktif mengikuti pendidikan di suatu jenjang pendidikan formal, termasuk juga yang tamat/belum tamat taman kanak-kanak tetapi tidak melanjutkan ke sekolah dasar.
2. Masih bersekolah adalah mereka yang terdaftar dan aktif mengikuti pendidikan formal atau nonformal (Paket A,B,C, atau C), baik pendidikan dasar, menengah maupun pendidikan tinggi. Bagi mahasiswa yang sedang cuti dianggap masih sekolah.
3. Tidak bersekolah lagi adalah mereka yang pernah terdaftar dan aktif mengikuti pendidikan formal atau nonformal (Paket A, B, atau C), tetapi pada saat pencacahan tidak lagi terdaftar dan tidak aktif mengikuti pendidikan.
4. Tamat sekolah adalah menyelesaikan pelajaran yang ditandai dengan lulus akhir pada kelas atau tingkat terakhir suatu jenjang pendidikan di sekolah negeri maupun swasta dengan mendapatkan tanda tamat belajar/ijazah. Seseorang yang belum mengikuti pelajaran pada kelas tertinggi tetapi telah mengikuti ujian akhir dan lulus, dianggap tamat sekolah.
5. Bencana alam adalah peristiwa

TECHNICAL NOTES

1. *Not/never attending school is someone who has never anttended or never been registered in aformal education, such as primary, secondary, and tertiary education, including those who just completed kindergarten are considered as never attended school.*
2. *Attending school is someone who is currently attending primary, secondary, or tertiary education, including package A, B, or C. College student who postpones his/her study is considered as attending school.*
3. *Not attending school anymore is someone who had enrolled and participated in formal or non-formal education in the past, including package A,B, or C, but currently does not attend school.*
4. *Completed particular level of education is someone who has completed particular level of education in private or public school and accepting graduation certificate. Someone who has never attended the highest grade bu passed the final exam is considered as completed particular level of education.*
5. *Natural disaster is an event or series of events that threaten and disrupt the lives and livelihoods caused by natural factors, such as: earthquake, tsunami, volcanic eruption, flood, flash flood, drought, typhoon/ cyclone, and*

http://www.bps.go.id

atau serangkaian peristiwa yang mengancam dan mengganggu kehidupan/penghidupan masyarakat yang disebabkan oleh faktor alam, antara lain berupa gempa bumi, tsunami, gunung meletus, banjir, kekeringan, angin topan, dan tanah longsor, sehingga mengakibatkan kerugian materi maupun non-materi.

landslide, so it can lead to result in loss of material and non- material.

https://majalengkakab.bps.go.id

ULASAN

Pada tahun ajaran 2023/2024, Kecamatan Kadipaten memiliki distribusi jumlah sekolah yang beragam menurut tingkat pendidikan. Terdapat 12 sekolah Taman Kanak-Kanak (TK) dan 8 Raudatul Athfal (RA), semuanya adalah sekolah swasta. Untuk pendidikan dasar, terdapat 18 Sekolah Dasar (SD) negeri dan 1 Madrasah Ibtidaiyah (MI) negeri. Pada tingkat pendidikan menengah pertama, terdapat 3 Sekolah Menengah Pertama (SMP) negeri dan 1 SMP swasta, serta 1 Madrasah Tsanawiyah (MTs) negeri dan 1 MTs swasta. Di tingkat pendidikan menengah atas, terdapat 1 Sekolah Menengah Atas (SMA) negeri, sementara Sekolah Menengah Kejuruan (SMK) terdiri dari 2 sekolah negeri dan 2 sekolah swasta. Tidak terdapat Madrasah Aliyah (MA) di kecamatan ini. Distribusi ini menunjukkan bahwa pendidikan di Kecamatan Kadipaten lebih didominasi oleh sekolah negeri pada jenjang pendidikan dasar dan menengah, sementara untuk jenjang pendidikan dini, swasta memegang peran dominan.

DESCRIPTION

In the 2023/2024 academic year, the distribution of schools in Kadipaten District varies according to the level of education. There are 12 Kindergartens (TK) and 8 Raudatul Athfal (RA), all of which are private institutions. For primary education, there are 18 public Elementary Schools (SD) and 1 public Madrasah Ibtidaiyah (MI). At the junior high school level, there are 3 public Junior High Schools (SMP) and 1 private SMP, along with 1 public Madrasah Tsanawiyah (MTs) and 1 private MTs. At the senior high school level, there is 1 public Senior High School (SMA), while Vocational High Schools (SMK) consist of 2 public and 2 private schools. There is no Madrasah Aliyah (MA) in this district. This distribution indicates that education in Kadipaten District is predominantly represented by public schools at the primary and secondary levels, while early childhood education is mostly provided by private institutions.

https://kadipatenkab.bps.go.id

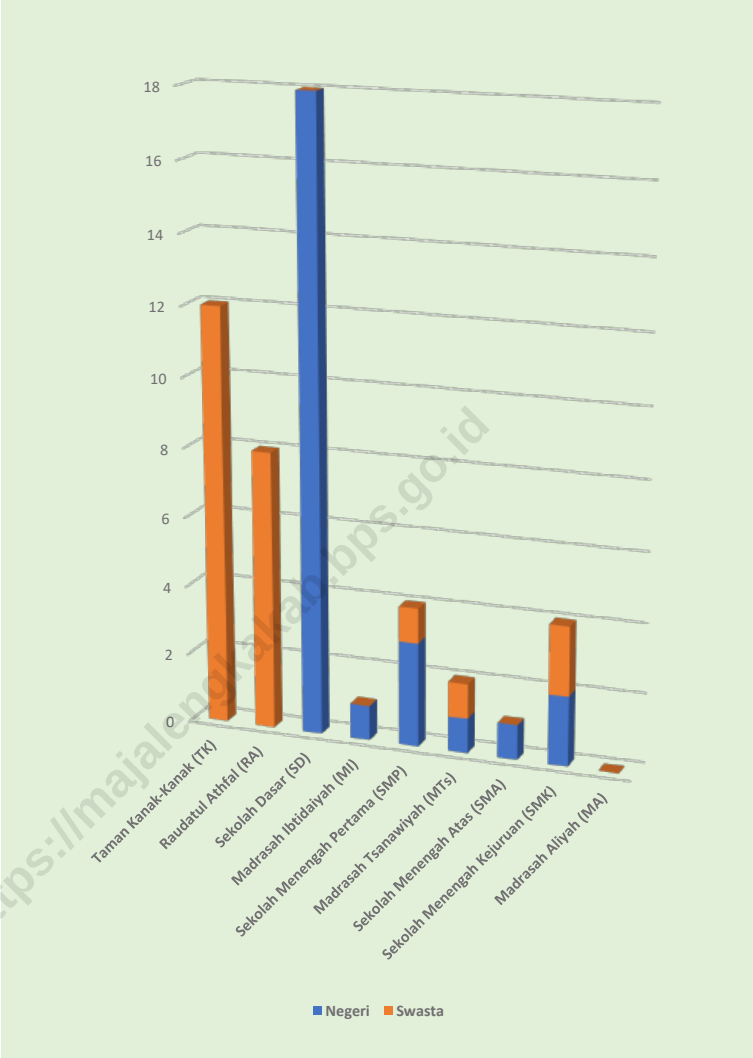

https://majalengkakab.bps.go.id

Sumber/*Source* : Kementerian Pendidikan, Kebudayaan, Riset, dan Teknologi/*Ministry of Education, Culture, Research, and Technology*
Kementerian Agama, EMIS/*Ministry of Religious Affairs*

Gambar 4.1
Figures

Jumlah Sekolah Menurut Tingkat Pendidikan di Kecamatan Kadipaten, 2023/2024
Number of Schools by Educational Level in Kadipaten District, 2023/2024

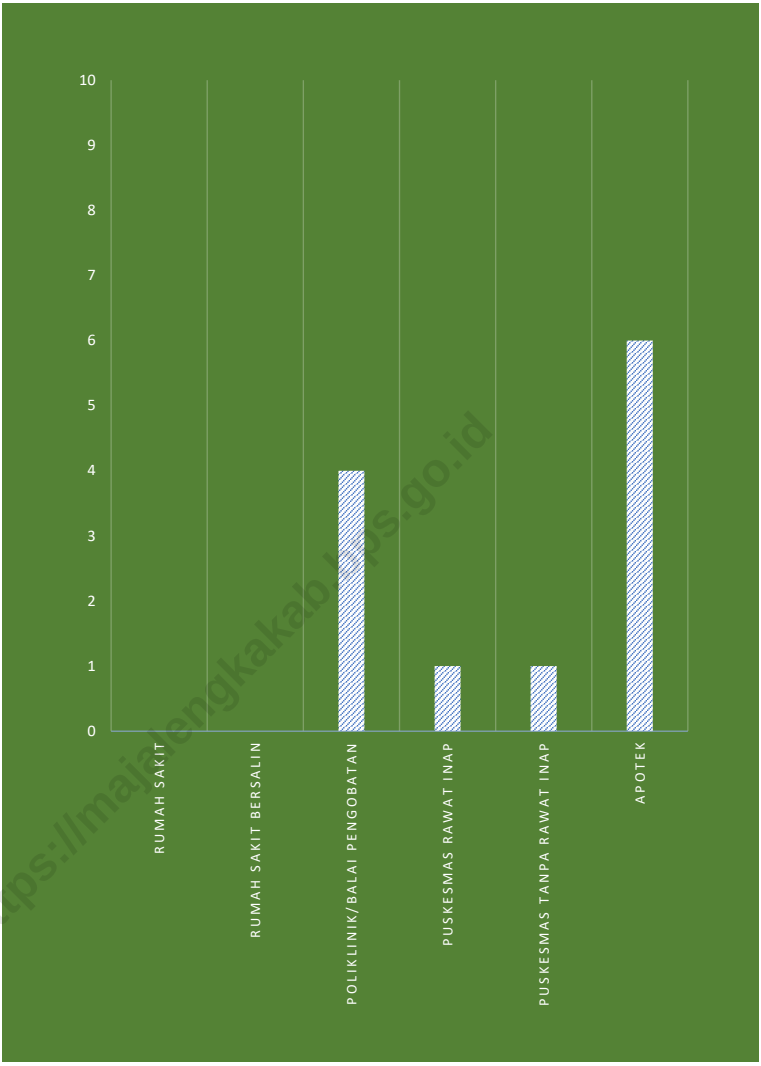

https://majalengkakab.bps.go.id

Sumber/*Source* : Portal Berdesa Jawa Barat (https://portaldatadesa.jabarprov.go.id)

Gambar 4.2
Figures

Banyaknya Desa/Kelurahan yang Memiliki Sarana Kesehatan Menurut Jenis Sarana Kesehatan di Kecamatan Kadipaten, 2023
Number of Villages/Kelurahan Health Facilities by Type of Health Facilities in Kadipaten District, 2023

4.1 PENDIDIKAN
EDUCATION

Tabel 4.1.1 / ***Table***
Jumlah Sekolah Menurut Tingkat Pendidikan di Kecamatan Kadipaten, 2023/2024
Number of Schools by Educational Level in Kadipaten District, 2023/2024

Tingkat Pendidikan *Educational Level*	Negeri/*Public*	Swasta/*Private*	Jumlah/*Total*
(1)	(2)	(3)	(4)
Taman Kanak-Kanak (TK)[1] *Kindergarten[1]*	-	12	12
Raudatul Athfal (RA)[2] *Raudatul Athfal (RA)[2]*	-[3]	8	8
Sekolah Dasar (SD)[4] *Elementary Schools[4]*	18	-	18
Madrasah Ibtidaiyah (MI)[2] *Madrasah Ibtidaiyah (MI)[2]*	1	-	1
Sekolah Menengah Pertama (SMP)[4] *Junior High Schools[4]*	3	1	4
Madrasah Tsanawiyah (MTs)[2] *Madrasah Tsanawiyah (MTs)[2]*	1	1	2
Sekolah Menengah Atas (SMA)[4] *Senior High Schools[4]*	1	-	1
Sekolah Menengah Kejuruan (SMK)[4] *Vocational High Schools[4]*	2	2	4
Madrasah Aliyah (MA)[2] *Madrasah Aliyah (MA)[2]*	-	-	-

https://magelengkakab.bps.go.id

Catatan/*Note*: [3] Seluruh Raudatul Athfal (RA) berstatus swasta/*All Raudatul Athfal (RA) are private*

Sumber/*Source*: [1] Kementerian Pendidikan, Kebudayaan, Riset, dan Teknologi, Sistem Data Pokok Pendidikan, data semester genap/*Ministry of Education, Culture, Research, and Technology, Basic Education Data System, even semester report data*

[2] Kementerian Agama, EMIS, data semester genap/*Ministry of Religious Affairs, EMIS, genap semester report data*

Tabel 4.1.2
Table

Jumlah Guru Menurut Tingkat Pendidikan di Kecamatan Kadipaten, 2023/2024
Number of Teachers by Educational Level in Kadipaten District, 2023/2024

Tingkat Pendidikan *Educational Level*	Negeri/*Public*	Swasta/*Private*	Jumlah/*Total*
(1)	(2)	(3)	(4)
Taman Kanak-Kanak (TK)[1] *Kindergarten[1]*	-	32	32
Raudatul Athfal (RA)[2] *Raudatul Athfal (RA)[2]*	-[3]	31	31
Sekolah Dasar (SD)[4,5] *Elementary Schools[4,5]*	201	-	201
Madrasah Ibtidaiyah (MI)[2] *Madrasah Ibtidaiyah (MI)[2]*	14	-	14
Sekolah Menengah Pertama (SMP)[4,5] *Junior High Schools[4,5]*	89	1	90
Madrasah Tsanawiyah (MTs)[2] *Madrasah Tsanawiyah (MTs)[2]*	35	8	43
Sekolah Menengah Atas (SMA)[4,5] *Senior High Schools[4,5]*	38	-	38
Sekolah Menengah Kejuruan (SMK)[4,5] *Vocational High Schools[4,5]*	109	22	131
Madrasah Aliyah (MA)[2] *Madrasah Aliyah (MA)[2]*	-	-	-

Catatan/*Note*: [3] Seluruh Raudatul Athfal (RA) berstatus swasta/*All Raudatul Athfal (RA) are private*

Sumber/*Source*: [1] Kementerian Pendidikan, Kebudayaan, Riset, dan Teknologi, Sistem Data Pokok Pendidikan, data semester genap/*Ministry of Education, Culture, Research, and Technology, Basic Education Data System, even semester report data*
[2] Kementerian Agama, EMIS, data semester genap/*Ministry of Religious Affairs, EMIS, genap semester report data*

https://majalengkakab.bps.go.id

Tabel 4.1.3
Table

Jumlah Murid Menurut Tingkat Pendidikan di Kecamatan Kadipaten, 2023/2024
Number of Pupils by Educational Level in Kadipaten District, 2023/2024

Tingkat Pendidikan *Educational Level*	Negeri/*Public*	Swasta/*Private*	Jumlah/*Total*
(1)	(2)	(3)	(4)
Taman Kanak-Kanak (TK)[1] *Kindergarten[1]*	-	578	578
Raudatul Athfal (RA)[2] *Raudatul Athfal (RA)[2]*	-[3]	307	307
Sekolah Dasar (SD)[4] *Elementary Schools[4]*	4.338	-	4.338
Madrasah Ibtidaiyah (MI)[2] *Madrasah Ibtidaiyah (MI)[2]*	168	-	168
Sekolah Menengah Pertama (SMP)[4] *Junior High Schools[4]*	1.536	69	1.605
Madrasah Tsanawiyah (MTs)[2] *Madrasah Tsanawiyah (MTs)[2]*	331	44	375
Sekolah Menengah Atas (SMA)[4] *Senior High Schools[4]*	693	0	693
Sekolah Menengah Kejuruan (SMK)[4] *Vocational High Schools[4]*	2.034	166	2.200
Madrasah Aliyah (MA)[2] *Madrasah Aliyah (MA)[2]*	-	-	-

https://majalengkakab.bps.go.id

Catatan/*Note*: [3] Jumlah guru termasuk kepala sekolah dan guru/*The total of teachers including headmaster and teacher.*
Sumber/*Source*: [1] Kementerian Pendidikan, Kebudayaan, Riset, dan Teknologi, Sistem Data Pokok Pendidikan, data semester genap/*Ministry of Education, Culture, Research, and Technology, Basic Education Data System, even semester report data*
[2] Kementerian Agama, EMIS, data semester genap/*Ministry of Religious Affairs, EMIS, even semester report data*

4.2 KESEHATAN
HEALTH

Tabel 4.2.1 / ***Table***
Banyaknya Desa[1]/Kelurahan yang Memiliki Sarana Kesehatan Menurut Jenis Sarana Kesehatan di Kecamatan Kadipaten, 2021–2023
Number of Villages[1]/Kelurahan Health Facilities by Type of Health Facilities in Kadipaten District, 2021–2023

Jenis Sarana Kesehatan *Type of Health Facilities*	2021[2]	2022[2]	2023[2]
(1)	(2)	(3)	(4)
Rumah Sakit *Hospital*	-	-	-
Rumah Sakit Bersalin *Maternity Hospital*	1	-	-
Poliklinik/Balai Pengobatan *Polyclinic*	4	3	4
Puskesmas Rawat Inap *Public Health Center with Inpatient Care*	1	1	1
Puskesmas Tanpa Rawat Inap *Public Health Center without Inpatient Care*	1	1	1
Apotek *Pharmacy*	3	6	6

https://majalengkakab.bps.go.id

Catatan/*Note*: [1] Desa pada tabel ini termasuk Unit Permukiman Transmigrasi (UPT) yang masih dibina oleh kementerian terkait/ *Villages in this table include Transmigration Settlement Unit which is still fostered by the relevant ministries.*
Sumber/*Source*: [2] Portal Berdesa Jawa Barat (https://portaldatadesa.jabarprov.go.id)

Tabel 4.2.2
Table

Banyaknya Warga Penderita Kekurangan Gizi Menurut Desa/Kelurahan di Kecamatan Kadipaten, 2023
Number of People with Malnutrition by Villages/Kelurahan in Kadipaten District, 2023

Desa/Kelurahan *Village/Kelurahan*	2023
(1)	(2)
Liangjulang	-
Heuleut	-
Cipaku	-
Kadipaten	-
Babakan Anyar	-
Karangsambung	-
Pagandon	-
Kecamatan Kadipaten	-

Catatan/*Note*: ...
Sumber/*Source*: Portal Berdesa Jawa Barat (https://portaldatadesa.jabarprov.go.id)

https://majalengkakab.bps.go.id

4.3 PERUMAHAN DAN LINGKUNGAN
HOUSING AND ENVIRONMENT

Tabel 4.3.1 / ***Table***
Banyaknya Desa[1]/Kelurahan Menurut Sumber Air Minum di Kecamatan Kadipaten, 2021–2023
Number of Villages[1]/Kelurahan by Drinking Water Source in Kadipaten District, 2021–2023

Sumber Air Minum *Source of Drinking Water*	2021[2]	2022[3]	2023[3]
(1)	(2)	(3)	(4)
Air Kemasan Bermerk/*Branded Bottled Water*	7	7	7
Air Isi Ulang/*Refil Water*	7	7	7
Leding Dengan Meteran/*Metered Piped Water*	4	4	4
Leding Tanpa Meteran/*Non Metered Piped Water*	2	3	3
Sumur Bor atau Pompa/*Artesian Well or Pumped Water*	6	7	7
Sumur/*Well*	7	7	7
Mata Air/*Spring*	-	-	-
Sungai/Danau/Kolam/ Waduk/Situ/ Embung/Bendungan/*River/Lake/Pond/ Reservoir/Dam*	-	-	-
Air Hujan/*Rainwater*	-	-	-
Lainnya/*Others*	-	-	-

Catatan/*Note*: [1] Desa pada tabel ini termasuk Unit Permukiman Transmigrasi (UPT) yang masih dibina oleh kementerian terkait/ *Villages in this table include Transmigration Settlement Unit which is still fostered by the relevant ministries.*
Sumber/*Source*: [2] Portal Berdesa Jawa Barat (https://portaldatadesa.jabarprov.go.id)

https://majalengkakab.bps.go.id

Tabel 4.3.2
Table

Banyaknya Keluarga Menurut Desa/Kelurahan dan Jenis Pengguna Listrik di Kecamatan Kadipaten, 2023
Number of Family by Villages/Kelurahan and Type of Electricity Consumer in Kadipaten District, 2023

Desa/Kelurahan *Village/Kelurahan*	Pengguna Listrik *Electricity Consumer*			Bukan Pengguna Listrik *Not Electricity Consumer*
	PLN *State Electricity Company*	Non-PLN *Non-State Electricity Company*	Jumlah *Total*	
(1)	(2)	(3)	(4)	(5)
Liangjulang	2.400	-	2.400	-
Heuleut	2.336	-	2.336	-
Cipaku	953	-	953	-
Kadipaten	3.428	-	3.428	-
Babakan Anyar	772	-	772	-
Karangsambung	3.326	-	3.326	-
Pagandon	1.914	-	1.914	-
Kecamatan Kadipaten	**15.129**	**-**	**15.129**	**-**

Catatan/*Note*: ...
Sumber/*Source*: Portal Berdesa Jawa Barat (https://portaldatadesa.jabarprov.go.id)

https://majalengkakab.bps.go.id

Tabel 4.3.3 / *Table*

Banyaknya Desa[1]/Kelurahan Menurut Sumber Penerangan Jalan Utama Desa/Kelurahan di Kecamatan Kadipaten, 2021–2023
Number of Villages[1]/Kelurahan by Source of Villages/ Kelurahan's Main Street Illumination in Kadipaten District, 2021–2023

Sumber Penerangan Jalan Utama *Source of Main Street Illumination*	2021[2]	2022[3]	2023[3]
(1)	(2)	(3)	(4)
Listrik Pemerintah/*State Electricity*	7	7	7
Listrik Non-Pemerintah/*Non-State Electricity*	-	-	-
Non Listrik/*Non-Electric*	-	-	-

Catatan/*Note*: [1] Desa pada tabel ini termasuk Unit Permukiman Transmigrasi (UPT) yang masih dibina oleh kementerian terkait/ *Villages in this table include Transmigration Settlement Unit which is still fostered by the relevant ministries.*

Sumber/*Source*: [2] Portal Berdesa Jawa Barat (https://portaldatadesa.jabarprov.go.id)

https://majalengkakab.bps.go.id

Tabel 4.3.4
Table

Banyaknya Desa[1]/Kelurahan Menurut Penggunaan Fasilitas Tempat Buang Air Besar Sebagian Besar Keluarga di Kecamatan Kadipaten, 2021–2023
Number of Villages[1]/Kelurahan by Toilet Facility Used by Majority Family in Kadipaten District, 2021–2023

Fasilitas Tempat Buang Air Besar *Toilet Facility*	2021[2]	2022[3]	2023[3]
(1)	(2)	(3)	(4)
Jamban/*Toilet*	7	7	7
Sendiri/*Private*	7	7	7
Bersama/*Shared*	-	-	-
Umum/*Public*	-	-	-
Bukan Jamban/*Non-Toilet*	-	-	-
Jumlah/*Total*	**7**	**7**	**7**

Catatan/*Note*: [1] Desa pada tabel ini termasuk Unit Permukiman Transmigrasi (UPT) yang masih dibina oleh kementerian terkait/
Villages in this table include Transmigration Settlement Unit which is still fostered by the relevant ministries.
Sumber/*Source*: [2] Portal Berdesa Jawa Barat (https://portaldatadesa.jabarprov.go.id)

https://majalengkakab.bps.go.id

Tabel 4.3.5
Table

Banyaknya Desa[1]/Kelurahan Menurut Jenis Bahan Bakar untuk Memasak yang Digunakan Sebagian Besar Keluarga di Kecamatan Kadipaten, 2023
Number of Villages[1]/Kelurahan by Type of Cooking Fuel Used by Majority Family in Kadipaten District, 2023

Jenis Bahan Bakar untuk Memasak *Type of Cooking Fuel*	2023
(1)	(2)
Listrik/*Electric*	-
Elpiji 5,5 kg/*Blue Gas 5.5 kg-LPG*	-
Elpiji 12 kg/*12 kg-LPG*	-
Elpiji 3 kg/*3 kg-LPG*	7
Gas Kota/*City Gas*	-
Biogas/*Biogas*	-
Minyak Tanah/*Kerosene*	-
Briket/*Briquettes*	-
Arang/*Charcoal*	-
Kayu Bakar/*Firewood*	-
Lainnya/*Others*	-
Jumlah/*Total*	**7**

Catatan/*Note*: [1] Desa pada tabel ini termasuk Unit Permukiman Transmigrasi (UPT) yang masih dibina oleh kementerian terkait/ *Villages in this table include Transmigration Settlement Unit which is still fostered by the relevant ministries.*
Sumber/*Source*: Portal Berdesa Jawa Barat (https://portaldatadesa.jabarprov.go.id)

https://majalengkakab.bps.go.id

4.4 AGAMA DAN SOSIAL LAINNYA
RELIGION AND OTHER SOCIAL AFFAIRS

Tabel / ***Table*** **4.4.1**

Banyaknya Desa[1]/Kelurahan Menurut Tempat Peribadatan Menurut Desa/Kelurahan di Kecamatan Kadipaten, 2023
Number of Villages[1]/Kelurahan by Worship Places by Villages/Kelurahan in Kadipaten District, 2023

Desa/Kelurahan *Village/Kelurahan*	Masjid *Mosque*	Mushola *Pray Room*	Gereja Protestan *Protestant Church*	Gereja Katholik *Catholic Church*	Pura *Temple*	Vihara
(1)	(2)	(3)	(4)	(5)	(6)	(7)
Liangjulang	1	1	-	-	-	-
Heuleut	1	1	-	-	-	-
Cipaku	1	1	1	-	-	-
Kadipaten	1	1	1	1	-	1
Babakan Anyar	1	1	-	-	-	-
Karangsambung	1	1	-	-	-	-
Pagandon	1	1	-	-	-	-
Kecamatan Kadipaten	**7**	**7**	**2**	**1**	**-**	**1**

Catatan/*Note*: [1] Desa pada tabel ini termasuk Unit Permukiman Transmigrasi (UPT) yang masih dibina oleh kementerian terkait/ *Villages in this table include Transmigration Settlement Unit which is still fostered by the relevant ministries.*

Sumber/*Source*: Portal Berdesa Jawa Barat (https://portaldatadesa.jabarprov.go.id)

https://majalengkakab.bps.go.id

Tabel 4.4.2
Table

Banyaknya Kejadian Bencana Alam Menurut Desa/ Kelurahan dan Jenis Bencana Alam di Kecamatan Kadipaten, 2023
Number of Natural Disaster Events by Villages/Kelurahan and Type of Natural Disaster in Kadipaten District, 2023

Desa/Kelurahan *Village/Kelurahan*	Gempa Bumi *Earthquake*	Tsunami *Tsunami*	Gunung Meletus *Volcanic Eruption*	Tanah Longsor *Landslide*
(1)	(2)	(3)	(4)	(5)
Liangjulang	-	-	-	-
Heuleut	-	-	-	-
Cipaku	-	-	-	-
Kadipaten	-	-	-	1
Babakan Anyar	-	-	-	-
Karangsambung	-	-	-	-
Pagandon	-	-	-	-
Kecamatan Kadipaten	-	-	-	1

https://majalengkakab.bps.go.id

Lanjutan Tabel/*Continued Table* 4.4.2

Desa/Kelurahan *Village/Kelurahan*	Banjir *Floods*	Banjir Bandang *Flash Floods*	Kekeringan *Drought*	Kebakaran Hutan dan Lahan *Forest and Land Fires*
(1)	(6)	(7)	(8)	(9)
Liangjulang	1	-	-	-
Heuleut	-	-	-	-
Cipaku	-	-	-	1
Kadipaten	1	-	1	-
Babakan Anyar	-	-	-	-
Karangsambung	-	-	-	-
Pagandon	-	-	-	-
Kecamatan Kadipaten	2	-	1	1

https://majalengkakab.bps.go.id

Lanjutan Tabel/*Continued Table* 4.4.2

Desa/Kelurahan *Village/Kelurahan*	Angin Puyuh/ Puting Beliung/ Topan *Tornado/Typhoon*	Gelombang Pasang *Tidal Wave*	Abrasi *Abrasion*
(1)	(10)	(11)	(12)
Liangjulang	-	-	-
Heuleut	-	-	-
Cipaku	-	-	-
Kadipaten	-	-	-
Babakan Anyar	-	-	-
Karangsambung	-	-	-
Pagandon	-	-	-
Kecamatan Kadipaten	-	-	-

Catatan/*Note*: ...
Sumber/*Source*: Portal Berdesa Jawa Barat (https://portaldatadesa.jabarprov.go.id)

https://majalengkakab.bps.go.id

Tabel 4.4.3
Table

Banyaknya Korban Jiwa Akibat Bencana Alam Menurut Desa/Kelurahan dan Jenis Bencana Alam di Kecamatan Kadipaten, 2023
Number of Fatalities Due to Natural Disasters by Villages/ Kelurahan and Type of Natural Disaster in Kadipaten District, 2023

Desa/Kelurahan *Village/Kelurahan*	Gempa Bumi *Earthquake*	Tsunami *Tsunami*	Gunung Meletus *Volcanic Eruption*	Tanah Longsor *Landslide*
(1)	(2)	(3)	(4)	(5)
Liangjulang	-	-	-	-
Heuleut	-	-	-	-
Cipaku	-	-	-	-
Kadipaten	-	-	-	-
Babakan Anyar	-	-	-	-
Karangsambung	-	-	-	-
Pagandon	-	-	-	-
Kecamatan Kadipaten	-	-	-	-

https://majalengkakab.bps.go.id

Lanjutan Tabel/*Continued Table* 4.4.3

Desa/Kelurahan *Village/Kelurahan*	Banjir *Floods*	Banjir Bandang *Flash Floods*	Kekeringan *Drought*	Kebakaran Hutan dan Lahan *Forest and Land Fires*
(1)	(6)	(7)	(8)	(9)
Liangjulang	-	-	-	-
Heuleut	-	-	-	-
Cipaku	-	-	-	-
Kadipaten	-	-	-	-
Babakan Anyar	-	-	-	-
Karangsambung	-	-	-	-
Pagandon	-	-	-	-
Kecamatan Kadipaten	-	-	-	-

https://majalengkakab.bps.go.id

Lanjutan Tabel/*Continued Table* 4.4.3

Desa/Kelurahan *Village/Kelurahan*	Angin Puyuh/ Puting Beliung/ Topan *Tornado/Typhoon*	Gelombang Pasang *Tidal Wave*	Abrasi *Abrasion*
(1)	(10)	(11)	(12)
Liangjulang	-	-	-
Heuleut	-	-	-
Cipaku	-	-	-
Kadipaten	-	-	-
Babakan Anyar	-	-	-
Karangsambung	-	-	-
Pagandon	-	-	-
Kecamatan Kadipaten	-	-	-

Catatan/*Note*: ...
Sumber/*Source*: Portal Berdesa Jawa Barat (https://portaldatadesa.jabarprov.go.id)

https://majalengkakab.bps.go.id

Tabel 4.4.4
Table

Keberadaan Fasilitas/Upaya Antisipasi/Mitigasi Bencana Alam Menurut Desa/Kelurahan di Kecamatan Kadipaten, 2023
Existence of Facilities/Efforts for Anticipation/Mitigation of Natural Disasters by Villages/Kelurahan by Villages/ Kelurahan in Kadipaten District, 2023

Desa/Kelurahan *Village/Kelurahan*	Sistem Peringatan Dini Bencana Alam *Natural Disaster Early Warning System*	Sistem Peringatan Dini Khusus Tsunami *Tsunami Early Warning System*	Perlengkapan Keselamatan *Safety Equipment*
(1)	(2)	(3)	(4)
Liangjulang	Ada	Bukan Wilayah Potensi Tsunami	Tidak ada
Heuleut	Ada	Bukan Wilayah Potensi Tsunami	Tidak ada
Cipaku	Ada	Bukan Wilayah Potensi Tsunami	Tidak ada
Kadipaten	Ada	Bukan Wilayah Potensi Tsunami	Tidak ada
Babakan Anyar	Ada	Bukan Wilayah Potensi Tsunami	Tidak ada
Karangsambung	Ada	Bukan Wilayah Potensi Tsunami	Tidak ada
Pagandon	Ada	Bukan Wilayah Potensi Tsunami	Tidak ada
Kecamatan Kadipaten	**Ada**	**Bukan Wilayah Potensi Tsunami**	**Tidak ada**

https://majalengkakab.bps.go.id

Lanjutan Tabel/*Continued Table* 4.4.4

Desa/Kelurahan *Village/Kelurahan*	Rambu-Rambu dan Jalur Evakuasi Bencana *Sign and Evacuation Route*	Pembuatan, Perawatan, atau Normalisasi: Sungai, Kanal, Tanggul, Parit, Drainase, Waduk, Pantai, dll *Manufacture, Maintenance, or Normalization: Rivers, Canals, Embankment, etc*
(1)	(5)	(6)
Liangjulang	Tidak ada	Ada
Heuleut	Tidak ada	Ada
Cipaku	Tidak ada	Tidak ada
Kadipaten	Ada	Ada
Babakan Anyar	Tidak ada	Tidak ada
Karangsambung	Tidak ada	Tidak ada
Pagandon	Tidak ada	Tidak ada
Kecamatan Kadipaten	**Ada**	**Ada**

Catatan/*Note*: ...
Sumber/*Source*: Portal Berdesa Jawa Barat (https://portaldatadesa.jabarprov.go.id)

https://majalengkakab.bps.go.id

Tabel 4.4.5
Table

Banyaknya Desa/Kelurahan yang Memiliki Kelompok Kegiatan Olahraga Menurut Jenis Olahraga dan Ketersedian Fasilitas/Lapangan Olahraga di Kecamatan Kadipaten, 2023
Number of Villages/Kelurahan Having Sport Activities Groups by Type of Sport and Availability of Sport Facilities/ Fields in Kadipaten District, 2023

Jenis Olahraga *Type of Sport*	Ada Fasilitas/Lapangan Olahraga *Has Sport Facilities/Fields*	Tidak Ada Fasilitas/Lapangan Olahraga *No Sport Facilities/Fields*
(1)	(2)	(3)
Sepak Bola/*Soccer*	7	-
Bola Voli/*Volley Ball*	6	1
Bulu Tangkis/*Badminton*	5	2
Bola Basket/*Basket Ball*	4	3
Tenis Lapangan/*Court Tennis*	4	3
Tenis Meja/*Table Tennis*	6	1
Futsal	3	4
Renang/*Swimming*	...	...
Bela Diri/ *Martial Arts*	...	...
Bilyard/ *Billiards*	...	...
Fitnes, Aerobik, dll/*Fitness, Aerobics, etc*	...	...
Lainnya/*Others*	...	...

Catatan/*Note*: ...
Sumber/*Source*: Portal Berdesa Jawa Barat (https://portaldatadesa.jabarprov.go.id)

https://majalengkakab.bps.go.id

https://majalengkakab.bps.go.id

5 PERTANIAN
Agriculture



Produksi buah-buahan terbesar di Kecamatan Kadipaten tahun 2023 adalah Buah Pisang sebesar 7.569 kuintal

https://majalengkakab.bps.go.id

ilustrasi:freepik.com

https://majalengkakab.bps.go.id

PENJELASAN TEKNIS

1. Tanaman Buah-buahan Semusim adalah tanaman buah yang berumur kurang dari 1 tahun, seperti: blewah, melon, mentimun suri, semangka, stroberi, dan lain-lain.
2. Tanaman Sayuran Semusim adalah tanaman sayur yang berumur kurang dari 1 tahun, seperti: asparagus, bawang daun, bawang merah, bawang putih, bayam, brokoli, buncis, cabai hijau, cabai merah besar, cabai merah keriting, cabai rawit, jamur kuping, kacang merah, kacang panjang, kailan, kangkung, kembang kol, kentang sayur, kubis, labu siam, lobak, ketimun, oyong/gambas, paprika, paria/ pare, petsai/sawi putih, sawi, seledri, selada, terung, tomat, wortel, dan lain-lain.
3. Tanaman Obat Semusim adalah tanaman obat yang berumur kurang dari 1 tahun, seperti: artemia, brotowali, jahe, jamur lingzi, keji beling, kemangi, kencur, kepel, kunyit, kumis kucing, lempuyang, lengkuas, lidah buaya, pegagan, pulepandak, purwoceng, sambiloto, selasih, tapak dara, tapak liman, tempuyung, temu giring, temu ireng.
4. Tanaman Hias Semusim adalah tanaman hias yang berumur kurang dari 1 tahun, seperti: alamanda, alpinia, anggrek,

TECHNICAL NOTES

1. *Annual fruit plants are fruit plants that are less than 1 year old, such as: cantaloupe, melon, suri cucumber, watermelon, strawberry, etc.*
2. *Seasonal Vegetable Plants are vegetable plants that are less than 1 year old, such as: asparagus, spring onions, shallots, garlic, spinach, broccoli, green beans, green chilies, large red chilies, curly red chilies, cayenne peppers, ear mushrooms, beans red, long beans, kailan, kale, cauliflower, vegetable potatoes, cabbage, chayote, radish, cucumber, oyong/gambas, paprika, bitter melon, chinese cabbage, mustard greens, celery, lettuce, eggplant, tomatoes, carrots , and others.*
3. *Annual medicinal plants are medicinal plants that are less than 1 year old, such as: artemia, brotowali, ginger, lingzi mushroom, keji beling, basil, kencur, kepel, turmeric, cat's whiskers, lempuyang, galangal, aloe vera, gotu kola, pulepandak, purwoceng , Sambiloto, basil, tapak dara, tapak Liman, tempuyung, temu giring, temu ireng.*
4. *Annual Ornamental Plants are ornamental plants that are less than 1 year old, such as: alamanda, alpinia, orchids, carnations, aglaoenema, sunflowers, roses, jasmine, monstra, pineapples/ bromeliads, Japanese palms, yellow palms, red palms, and etc.*

https://majalengkab.bps.go.id

anyelir, aglaoenema, bunga matahari, mawar, melati, monstra, nanas-nanasan/bromelia, palm jepang, palm kuning, palm merah, dan lain-lain.

5. Tanaman Buah-buahan Tahunan adalah tanaman buah yang berumur 1 tahun atau lebih, seperti: alpukat, anggur, apel, belimbing buah naga, buah nona/srikaya, cempedak, duku, durian, jambu, jeruk, kedondong, kesemek, langsat, lengkeng, mangga manggis, markisa, matoa buah, nangka, nenas, pepaya , pisang, rambutan, salak, sawo, sirsak, sukun, terong brastagi, dan lain-lain.
6. Tanaman Sayuran Tahunan adalah tanaman sayur yang berumur 1 tahun atau lebih, seperti: blimbing wuluh, jengkol, kluwih, melinjo, petai, dan lain-lain.
7. Tanaman Obat Tahunan adalah tanaman obat yang berumur 1 tahun atau lebih, seperti: daun ungu, dlingo, jati belanda, jojoba, kapulaga, lavender, mahkota dewa, mengkudu/pace, paliasa, salam, sereh, sembung, sirih, tribulus, zodia dan lain-lain.
8. Tanaman Hias Tahunan adalah tanaman hias yang berumur 1 tahun atau lebih, seperti: anthurium bunga, anthurium daun, bambu hias, bougenvillea spp, caladium, dieffenbachia, euphorbia, kaktus, ph soka/ixora, tabulampot (tanaman buah dalam pot), dan lain-lain.

5. *Annual Fruit Plants are fruit plants that are 1 year old or more, such as: avocado, grapes, apples, star fruit, dragon fruit, nona/srikaya fruit, cempedak, duku, durian, guava, orange, kedondong, persimmon, langsat, longan, mango mangosteen, passion fruit, matoa fruit, jackfruit, pineapple, papaya, banana, rambutan, salak, sapodilla, soursop, breadfruit, brastagi eggplant, and others.*
6. *Annual Vegetable Plants are vegetable plants that are 1 year old or more, such as: starfruit, jengkol, kluwih, melinjo, petai, and others.*
7. *Annual Medicinal Plants are medicinal plants that are 1 year old or more, such as: purple leaf, dlingo, Dutch teak, jojoba, cardamom, lavender, Mahkota dewa, noni/ pace, paliasa, salam, lemongrass, sembung, betel, tribulus, zodia and etc.*
8. *Annual Ornamental Plants are ornamental plants that are 1 year old or more, such as: flower anthurium, leaf anthurium, ornamental bamboo, bougainvillea spp, caladium, dieffenbachia, euphorbia, cactus, ph soka/ixora, tabulampot (fruit plants in pots), and others -other.*

https://kadipaten.bps.go.id

ULASAN

Luas panen bawang merah pada tahun 2020 mencapai 214 hektar dan meningkat signifikan pada tahun 2021 menjadi 335 hektar. Namun, pada tahun 2022 terjadi penurunan drastis menjadi 144 hektar, tetapi kembali naik di tahun 2023 menjadi 200 hektar.

Produksi bawang merah pada tahun 2020 mencapai 32.010 kuintal, dan meningkat menjadi 49.080 kuintal pada tahun 2021. Pada tahun 2022, produksi mengalami penurunan tajam menjadi 21.141 kuintal, namun kembali meningkat menjadi 29.459 kuintal pada tahun 2023.

Pada tahun 2020, produksi mangga mencapai 3.564 kuintal dan mengalami lonjakan besar pada tahun 2021 dengan 18.760 kuintal. Namun, terjadi penurunan drastis pada tahun 2022 menjadi hanya 128 kuintal. Pada tahun 2023, produksi kembali naik menjadi 3.263 kuintal, namun belum mencapai angka produksi pada tahun 2021.

Produksi pisang mencapai puncaknya pada tahun 2020 dengan 9.133 kuintal, namun turun menjadi 7.491 kuintal pada tahun 2021 dan semakin berkurang menjadi 2.607 kuintal pada tahun 2022. Pada tahun 2023, produksi pisang meningkat kembali menjadi 7.569 kuintal.

DESCRIPTION

The shallot harvest area in 2020 reached 214 hectares and increased significantly in 2021 to 335 hectares. However, in 2022 there will be a drastic decrease to 144 hectares, but will increase again in 2023 to 200 hectares.

Shallot production in 2020 reached 32,010 quintals, and will increase to 49,080 quintals in 2021.in 2022, production will experience a sharp decline to 21,141 quintals, but will increase again to 29,459 quintals in 2023.

In 2020, mango production reached 3,564 quintals and experienced a big jump in 2021 with 18,760 quintals. However, there will be a drastic decline in 2022 to only 128 quintals. In 2023, production will increase again to 3,263 quintals, but has not yet reached the production figure in 2021.

Banana production peaked in 2020 with 9,133 quintals, but fell to 7,491 quintals in 2021 and further reduced to 2,607 quintals in 2022.In 2023, banana production will increase again to 7,569 quintals.

https://maulengkakab.bps.go.id

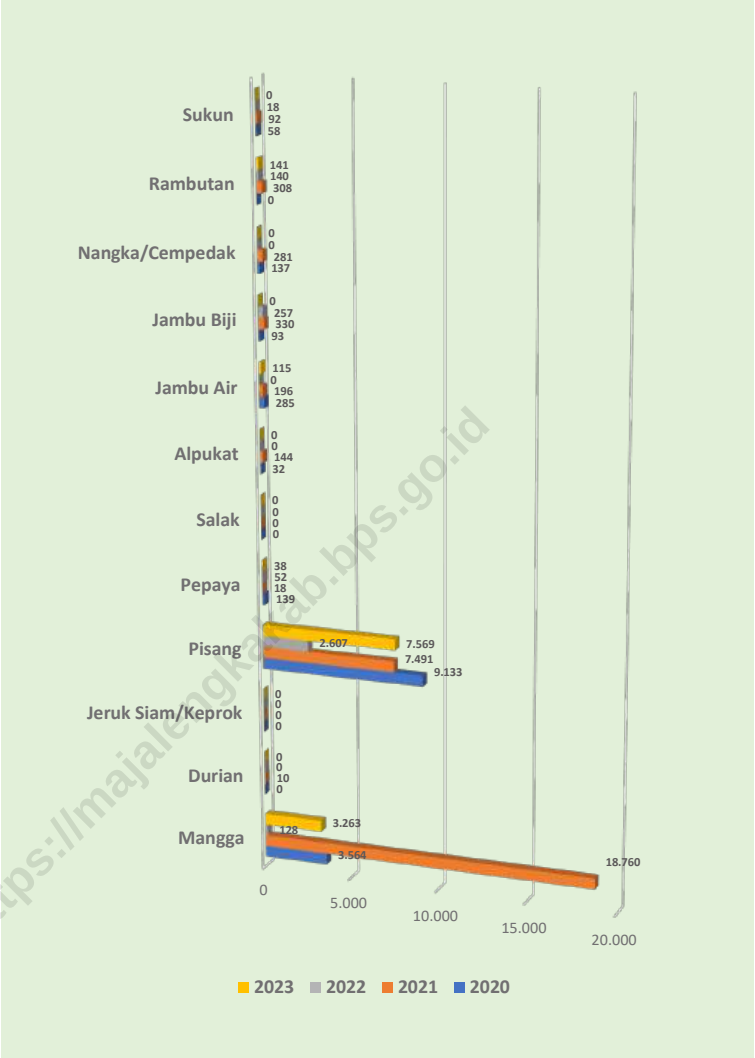

https://majalengkakab.bps.go.id

Sumber/*Source* : Badan Pusat Statistik, Statistik Pertanian Hortikultura SPH-BST/*BPS-Statistics Indonesia, Agricultural Statistic for Horticulture SPH-BST*

Gambar / *Figures* 5.1 **Produksi Buah-Buahan Menurut Jenis Tanaman di Kecamatan Kadipaten (kuintal), 2020–2023**
Production of Annual Fruits by Kind of Plant in Kadipaten District (quintal), 2020–2023

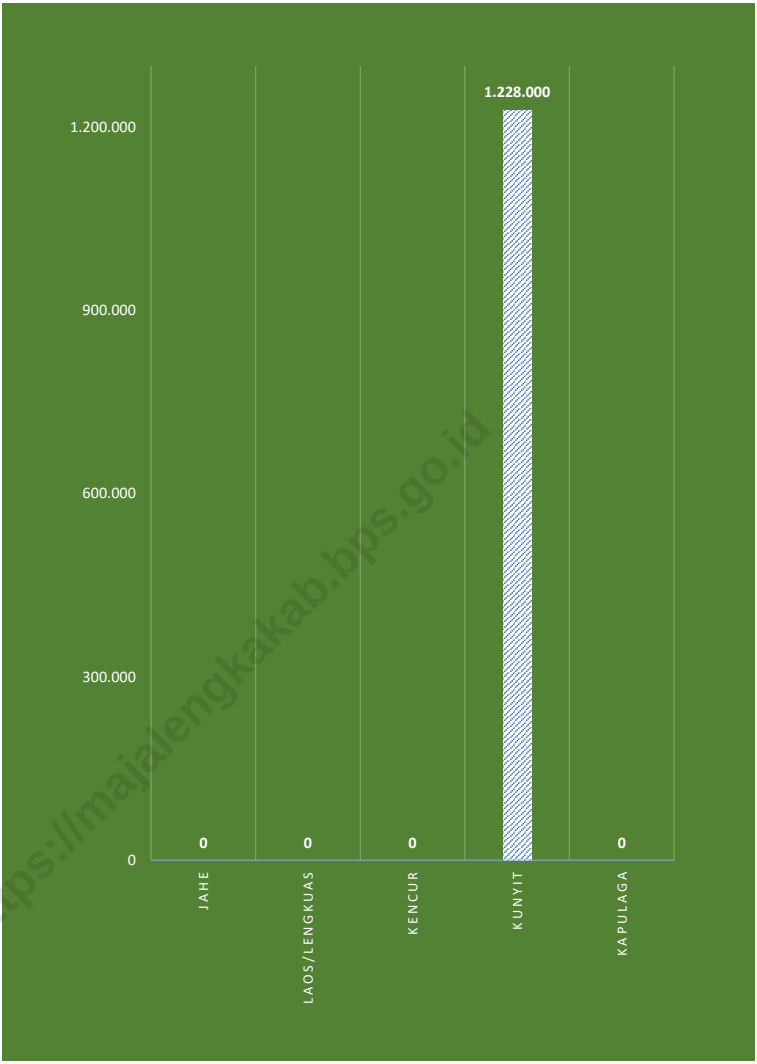

https://majalengkakab.bps.go.id

Sumber/*Source* : Badan Pusat Statistik, Statistik Pertanian Hortikultura SPH-TBF/*BPS-Statistics Indonesia, Agricultural Statistic for Horticulture SPH-TBF*

Gambar 5.2
Figures

Produksi Tanaman Biofarmaka Menurut Jenis Tanaman di Kecamatan Kadipaten (kg), 2023
Production of Medicinal Plants by Kind of Plant in Kadipaten District (kg), 2023

Tabel 5.1
Table

Luas Panen Tanaman Sayuran dan Buah-buahan Semusim Menurut Jenis Tanaman di Kecamatan Kadipaten (ha), 2020–2023
Harvested Area of Seasonal Vegetables and Fruits by Kind of Plant in Kadipaten District (ha), 2020–2023

Jenis Tanaman *Kind of Plants*	2020	2021	2022	2023
(1)	(2)	(3)	(4)	(5)
Sayuran/*Vegetables*:				
Bawang Merah/*Shallots*	214	335	144	200
Cabai Besar/TW/Teropong *Chili/Big Chili*	-	-	-	-
Cabai Keiting *Curly Chili*	-	-	-	-
Cabai Rawit *Chili/Cayenne Pepper*	85	85	25	23
Kentang/*Potato*	-	-	-	-
Kubis/*Cabbage*	-	-	-	-
Tomat/*Tomato*	-	-	-	-
Bawang Putih/*Garlic*	-	-	-	-
Bawang Daun/Scallion	-	-	-	-
Buah–buahan/*Fruits*:				
Semangka/Water Melon	2	-	-	-

Catatan/*Note*: ...
Sumber/*Source*: Badan Pusat Statistik, Statistik Pertanian Hortikultura SPH-SBS/*BPS-Statistics Indonesia, Agricultural Statistic for Horticulture SPH-SBS*

https://majalengkakab.bps.go.id

Tabel 5.2
Table

Produksi Tanaman Sayuran dan Buah-buahan Semusim Menurut Jenis Tanaman di Kecamatan Kadipaten (kuintal), 2020–2023
Production of Seasonal Vegetables and Fruits by Kind of Plant in Kadipaten District (quintal), 2020–2023

Jenis Tanaman *Kind of Plants*	2020	2021	2022	2023
(1)	(2)	(3)	(4)	(5)
Sayuran/*Vegetables*:				
Bawang Merah/*Shallots*	32.010	49.080	21.141	29.459
Cabai Besar/TW/Teropong *Chili/Big Chili*	-	-	-	-
Cabai Keiting *Curly Chili*	-	-	-	-
Cabai Rawit *Chili/Cayenne Pepper*	9.635	9.922	2.622	3.408
Kentang/*Potato*	-	-	-	-
Kubis/*Cabbage*	-	-	-	-
Tomat/*Tomato*	-	-	-	-
Bawang Putih/*Garlic*	-	-	-	-
Bawang Daun/Scallion	-	-	-	-
Buah–buahan/*Fruits*:				
Semangka/Water Melon	430	-	-	-

Catatan/*Note*: ...
Sumber/*Source*: Badan Pusat Statistik, Statistik Pertanian Hortikultura SPH-SBS/*BPS-Statistics Indonesia, Agricultural Statistic for Horticulture SPH-SBS*

https://majalengkakab.bps.go.id

Tabel 5.3
Table

Luas Panen Tanaman Biofarmaka Menurut Jenis Tanaman di Kecamatan Kadipaten (m²), 2020–2023
Harvested Area of Medicinal Plants by Kind of Plant in Kadipaten District (m²), 2020–2023

Jenis Tanaman *Kind of Plants*	2020	2021	2022	2023
(1)	(2)	(3)	(4)	(5)
Jahe/*Ginger*	-	-	-	-
Laos/Lengkuas/*Galanga*	-	-	-	-
Kencur/*East Indian Galangal*	-	-	-	-
Kunyit/*Turmeric*	700.000	700.000	400.000	400.000
Kapulaga/*Java Cardamom*	-	-	-	-

Catatan/*Note*: ...
Sumber/*Source*: Badan Pusat Statistik, Statistik Pertanian Hortikultura SPH-TBF/*BPS-Statistics Indonesia, Agricultural Statistic for Horticulture SPH-TBF*

https://majalengkakab.bps.go.id

Tabel 5.4
Table

Produksi Tanaman Biofarmaka Menurut Jenis Tanaman di Kecamatan Kadipaten (kg), 2020–2023
Production of Medicinal Plants by Kind of Plant in Kadipaten District (kg),2020–2023

Jenis Tanaman *Kind of Plants*	2020	2021	2022	2023
(1)	(2)	(3)	(4)	(5)
Jahe/*Ginger*	-	-	-	-
Laos/Lengkuas/*Galanga*	-	-	-	-
Kencur/*East Indian Galangal*	-	-	-	-
Kunyit/*Turmeric*	1.306.251	2.138.500	1.971.116	1.228.000
Kapulaga/*Java Cardamom*	-	-	-	-

Catatan/*Note*: ...
Sumber/*Source*: Badan Pusat Statistik, Statistik Pertanian Hortikultura SPH-TBF/*BPS-Statistics Indonesia, Agricultural Statistic for Horticulture SPH-TBF*

https://majalengkakab.bps.go.id

Tabel 5.5 **Luas Panen Tanaman Hias Menurut Jenis Tanaman di Kecamatan Kadipaten (m²), 2020–2023**
Table ***Harvested Area of Ornamental Plants by Kind of Plant in Kadipaten District (m²), 2020–2023***

Jenis Tanaman *Kind of Plants*	2020	2021	2022	2023
(1)	(2)	(3)	(4)	(5)
Anggrek Pot/*Pot Orchid*	-	-	-	-
Anggrek Potong/*Cut Orchid*	-	-	-	-
Krisan/*Chrysantemum*	-	-	-	-
Mawar/*Rose*	-	-	-	-
Sedap Malam/*Tuberose*	-	-	-	-

Catatan/*Note*: ...
Sumber/*Source*: Badan Pusat Statistik, Statistik Pertanian Hortikultura SPH-TH/*BPS-Statistics Indonesia, Agricultural Statistik for Horticulture SPH-TH*

https://majalengkakab.bps.go.id

Tabel 5.6
Table

Produksi Tanaman Hias Menurut Jenis Tanaman di Kecamatan Kadipaten (tangkai), 2020–2023
Production of Ornamental Plants by Kind of Plant n Kadipaten District (stalks), 2020–2023

Jenis Tanaman *Kind of Plants*	2020	2021	2022	2023
(1)	(2)	(3)	(4)	(5)
Anggrek Pot/*Pot Orchid*	-	-	-	-
Anggrek Potong/*Cut Orchid*	-	-	-	-
Krisan/*Chrysantemum*	-	-	-	-
Mawar/*Rose*	-	-	-	-
Sedap Malam/*Tuberose*	-	-	-	-

Catatan/*Note*: ...
Sumber/*Source*: Badan Pusat Statistik, Statistik Pertanian Hortikultura SPH-TH/*BPS-Statistics Indonesia, Agricultural Statistik for Horticulture SPH-TH*

https://majalengkakab.bps.go.id

Tabel 5.7
Table

Produksi Buah-Buahan dan Sayuran Tahunan Menurut Jenis Tanaman di Kecamatan Kadipaten (kuintal), 2020–2023
Production of Annual Fruits and Vegetables by Kind of Plant in Kadipaten District (quintal), 2020–2023

Jenis Tanaman *Kind of Plants*	2020	2021	2022	2023
(1)	(2)	(3)	(4)	(5)
Buah–Buahan/*Fruits*:				
Mangga/*Mango*	3.564	18.760	128	3.263
Durian/*Durian*	-	10	-	-
Jeruk Siam/Keprok/*Orange/Tangerine*	-	-	-	-
Pisang/*Banana*	9.133	7.491	2.607	7.569
Pepaya/*Papaya*	139	18	52	38
Salak/*Snakefruit*	-	-	-	-
Alpukat/Avocado	32	144	-	-
Jambu Air/*Water Apple*	285	196	-	115
Jambu Biji/*Guava*	93	330	257	-
Nangka/Cempedak/*Jackfruit*	137	281	-	-
Rambutan/*Rambutan*	-	308	140	141
Sukun/Breadfruit	58	92	18	-
Sayuran/*Vegetables*:				
Jengkol/*Jengkol*	-	-	-	-

https://majalengkakab.bps.go.id

Catatan/*Note*: ...
Sumber/*Source*: Badan Pusat Statistik, Statistik Pertanian Hortikultura SPH-BST/*BPS-Statistics Indonesia, Agricultural Statistic for Horticulture SPH-BST*

6 PARIWISATA, TRANSPORTASI & KOMUNIKASI

Tourism, Transportation & Communication



https://malangkakab.bps.go.id

Sarana Akomodasi yang beroperasi di Kecamatan Kadipaten tahun 2023 terdapat 3 Hotel dan 5 Penginapan

ilustrasifreepik.com

https://majalengkakab.bps.go.id

PENJELASAN TEKNIS

1. Usaha penyediaan akomodasi adalah usaha yang menyediakan pelayanan penginapan yang dapat dilengkapi dengan pelayanan pariwisata lainnya. Usaha penyediaan akomodasi dapat berupa hotel, vila, pondok wisata, bumi perkemahan, persinggahan karavan, dan akomodasi lainnya yang digunakan untuk tujuan pariwisata.
2. Kantor Pos adalah tempat pemberi pelayanan komunikasi tertulis dan atau surat elektronik, layanan paket, layanan logistik, layanan transaksi keuangan, dan layanan keagenan pos untuk kepentingan umum. Rumah pos berfungsi sama seperti kantor pos dan kantor pos pembantu, bedanya rumah pos biasanya terletak di daerah terpencil.
3. Telekomunikasi adalah setiap pemancaran, pengiriman dan atau penerimaan dari setiap informasi dalam bentuk tanda-tanda, isyarat, tulisan, gambar, suara dan bunyi melalui sistem kawat, optik, radio atau sistem elektromagnetik lainnya.

TECHNICAL NOTES

1. The business of providing accommodation is a business that provides specialty services that can be equipped with other tourism services. It includes hotel, villa, cottage, camping, caravan stop, and other accommodation that are used for tourism purposes.
2. Post Office is a service provider facility of written communication and or electronic mail, parcel service, logistics services, financial transaction services, and postal services to the public. Postal house has the same function as the post office and subsidiary of post office, the difference is that postal house is usually located in remote areas.
3. elecommunication includes every transmitting, delivering and or receiving from every information of marking, signal, article, picture, sound and voice through strand of wire system, optic, radio or other electromagnetic system.

https://jdih.kemenparekraf.go.id

ULASAN

Kecamatan Kadipaten memiliki jumlah sarana akomodasi yang cukup terbatas dan terkonsentrasi di beberapa desa saja.

Terdapat total 3 hotel di Kecamatan Kadipaten, yang tersebar di beberapa desa, Heuleut memiliki 1 hotel. Kadipaten memiliki 2 hotel.

Terdapat total 5 penginapan di Kecamatan Kadipaten, dan semuanya berada di Desa Kadipaten, sedangkan desa lainnya seperti Liangjulang, Cipaku, Babakan Anyar, Karangsambung, dan Pagandon tidak memiliki sarana akomodasi.

DESCRIPTION

Kadipaten District has a fairly limited number of accommodation facilities and is concentrated in only a few villages.

There are a total of 3 hotels in Kadipaten District, spread across several villages,Heuleut has 1 hotel, Kadipaten has 2 hotels.

There are a total of 5 accommodations in Kadipaten District, and all of them are in Kadipaten Village, while other villages such as Liangjulang, Cipaku, Babakan Anyar, Karangsambung, and Pagandon do not have accommodation facilities.

https://majalengkakab.bps.go.id

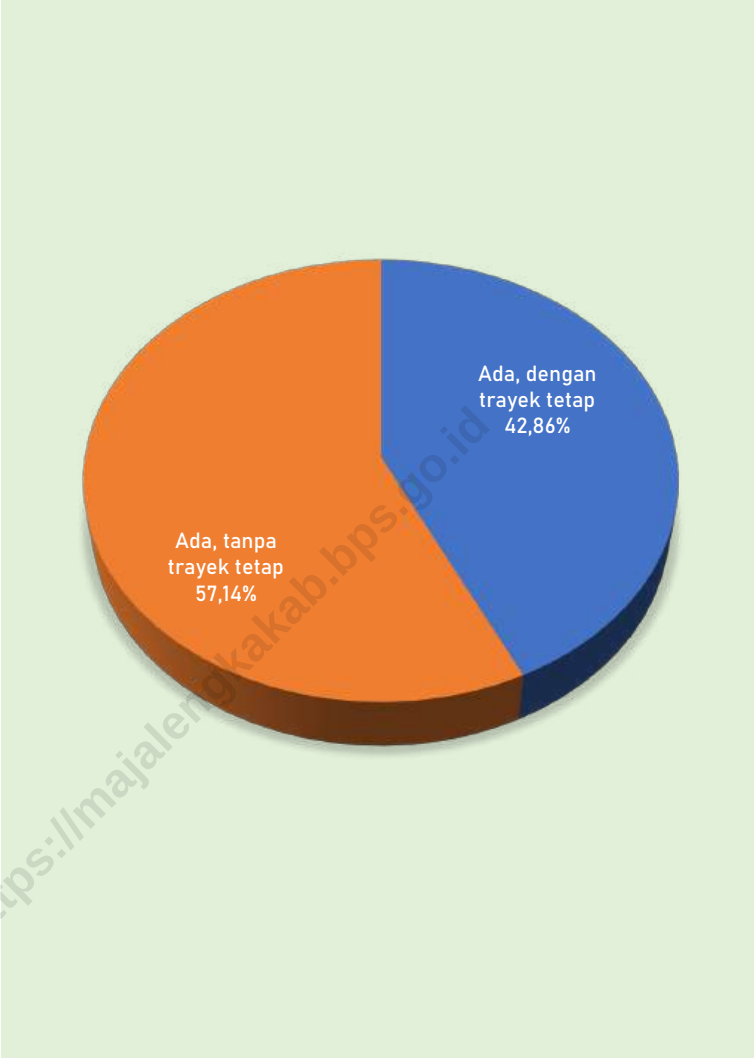

https://majalengkakab.bps.go.id

Sumber/*Source* : Portal Berdesa Jawa Barat (https://portaldatadesa.jabarprov.go.id)

Gambar 6.1
Figures

Persentase Keberadaan Angkutan Umum di Kecamatan Kadipaten, 2023
Persentage of Availability of Public Transportation in Kadipaten District, 2023

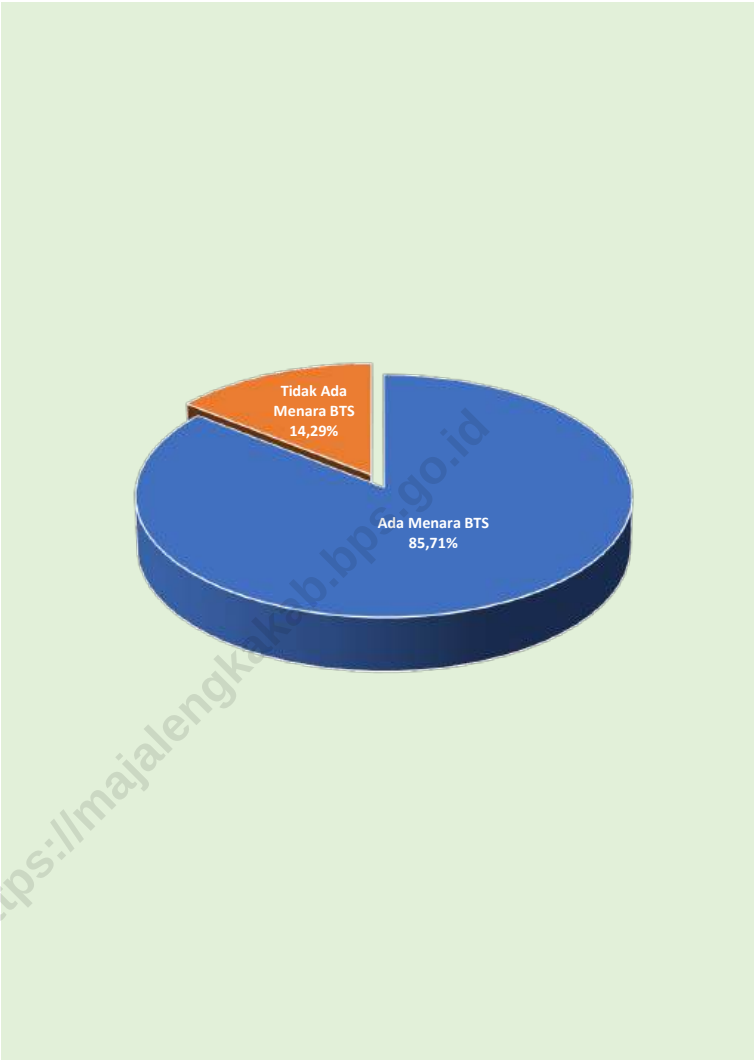

https://majalengkakab.bps.go.id

Sumber/*Source* : Portal Berdesa Jawa Barat (https://portaldatadesa.jabarprov.go.id)

Gambar 6.2
Figures

Persentase Keberadaan Menara Telepon Seluler di Kecamatan Kadipaten, 2023
Persentage of Base Transceiver Station (BTS) in Kadipaten District, 2023

6.1 PARIWISATA
TOURISM

Tabel 6.1.1 / ***Table***
Jumlah Sarana Akomodasi Menurut Desa/Kelurahan dan Jenis Akomodasi di Kecamatan Kadipaten, 2023
Number of Accomodation Facilities by Villages/Kelurahan and Type of Accomodation in Kadipaten District, 2023

Desa/Kelurahan *Village/Kelurahan*	Hotel	Penginapan *Inn*
(1)	(2)	(3)
Liangjulang	-	-
Heuleut	1	-
Cipaku	-	-
Kadipaten	2	5
Babakan Anyar	-	-
Karangsambung	-	-
Pagandon	-	-
Kecamatan Kadipaten	3	5

Catatan/*Note*: ...
Sumber/*Source*: Portal Berdesa Jawa Barat (https://portaldatadesa.jabarprov.go.id)

https://majalengkakab.bps.go.id

6.2 TRANSPORTASI
TRANSPORTATION

Tabel 6.2.1 / ***Table***
Prasarana dan Sarana Transportasi Antardesa/Kelurahan Menurut Desa/Kelurahan di Kecamatan Kadipaten, 2023
Inter-Villages/Kelurahan Transportation Infrastructure and Facilities by Villages/Kelurahan in Kadipaten District, 2023

Desa/Kelurahan *Village/Kelurahan*	Jenis Prasarana Transportasi *Type of Transportation Infrastructure*	Keberadaan Angkutan Umum *Availability of Public Transportation*
(1)	(2)	(3)
Liangjulang	Darat	Ada, dengan trayek tetap
Heuleut	Darat	Ada, tanpa trayek tetap
Cipaku	Darat	Ada, tanpa trayek tetap
Kadipaten	Darat	Ada, dengan trayek tetap
Babakan Anyar	Darat	Ada, dengan trayek tetap
Karangsambung	Darat	Ada, tanpa trayek tetap
Pagandon	Darat	Ada, tanpa trayek tetap

https://majalengkakab.bps.go.id

Lanjutan Tabel/*Continued Table* 6.2.1

Desa/Kelurahan *Village/Kelurahan*	Jenis Permukaan Jalan Darat Terluas *Type of The Widest Road Surface*	Dapat Dilalui Kendaraan Bermotor Roda 4 atau Lebih *Passable by Vehicle with 4 or more Wheels*
(1)	(4)	(5)
Liangjulang	Aspal / Beton	Sepanjang Tahun
Heuleut	Aspal / Beton	Sepanjang Tahun
Cipaku	Aspal / Beton	Sepanjang Tahun
Kadipaten	Aspal / Beton	Sepanjang Tahun
Babakan Anyar	Aspal / Beton	Sepanjang Tahun
Karangsambung	Aspal / Beton	Sepanjang Tahun
Pagandon	Aspal / Beton	Sepanjang Tahun

Catatan/*Note*: ...
Sumber/*Source*: Portal Berdesa Jawa Barat (https://portaldatadesa.jabarprov.go.id)

https://majalengkakab.bps.go.id

6.3 KOMUNIKASI
COMMUNICATION

Tabel 6.2.2
Table

Keberadaan Kantor Pos/Pos Pembantu/Rumah Pos, Pos Keliling, dan Perusahaan/Agen Jasa Ekspedisi Swasta Menurut Desa/Kelurahan di Kecamatan Kadipaten, 2023
Existence of Post Office/Subsidiary of Post Office, Mobile Portal Service, Private Expedition Service Company by Villages/Kelurahan in Kadipaten District, 2023

Desa/Kelurahan *Village/Kelurahan*	Kantor Pos/Pos Pembantu/Rumah Pos *Post Office/Subsidiary of Post Office*	Pos Keliling *Mobile Portal Service*	Perusahaan/Agen Jasa Ekspedisi Swasta *Private Expedition Service Company*
(1)	(2)	(3)	(4)
Liangjulang	Tidak Ada	Tidak Ada	Beroperasi
Heuleut	Tidak Ada	Tidak Ada	Beroperasi
Cipaku	Tidak Ada	Tidak Ada	Beroperasi
Kadipaten	Beroperasi	Tidak Ada	Beroperasi
Babakan Anyar	Tidak Ada	Tidak Ada	Beroperasi
Karangsambung	Tidak Ada	Tidak Ada	Tidak Ada
Pagandon	Tidak Ada	Tidak Ada	Beroperasi
Kecamatan Kadipaten	Beroperasi	Tidak Ada	Beroperasi

Catatan/*Note*: ...
Sumber/*Source*: Portal Berdesa Jawa Barat (https://portaldatadesa.jabarprov.go.id)

https://rumahalengkabbps.go.id

Tabel 6.3.1
Table

Jumlah Menara Telepon seluler dan Operator Layanan Komunikasi Telepon Seluler Menurut Desa/Kelurahan di Kecamatan Kadipaten, 2023
Number of Base Transceiver Station (BTS) and Cellular Phone Communication Service Operators by Villages/ Kelurahan in Kadipaten District, 2023

Desa/Kelurahan *Village/Kelurahan*	Jumlah Menara Telepon seluler *Number of Base Transceiver Station (BTS)*	Jumlah Operator Layanan Komunikasi Telepon Seluler *Cellular Phone Communication Service Operators*
(1)	(2)	(3)
Liangjulang	3	5
Heuleut	3	5
Cipaku	-	5
Kadipaten	2	5
Babakan Anyar	1	5
Karangsambung	3	5
Pagandon	1	5
Kecamatan Kadipaten	**13**	**35**

Catatan/*Note*: ...
Sumber/*Source*: Portal Berdesa Jawa Barat (https://portaldatadesa.jabarprov.go.id)

https://majalengkakab.bps.go.id

Tabel 6.3.2
Table

Kekuatan Sinyal Telepon Seluler dan Jenis Sinyal Internet Telepon Seluler Menurut Desa/Kelurahan di Kecamatan Kadipaten, 2023
The Strenght of Celular Phone Signal by Villages/Kelurahan in Kadipaten District, 2023

Desa/Kelurahan *Village/Kelurahan*	Kekuatan Sinyal Telepon Seluler *The Strenght of Celular Phone Signal*	Jenis Sinyal Internet Telepon Seluler *Type of Celular Phone Signal*
(1)	(2)	(3)
Liangjulang	Kuat	4G/LTE
Heuleut	Kuat	4G/LTE
Cipaku	Kuat	4G/LTE
Kadipaten	Kuat	4G/LTE
Babakan Anyar	Kuat	4G/LTE
Karangsambung	Kuat	4G/LTE
Pagandon	Kuat	4G/LTE
Kecamatan Kadipaten	**Kuat**	**4G/LTE**

Catatan/*Note*: ...
Sumber/*Source*: Portal Berdesa Jawa Barat (https://portaldatadesa.jabarprov.go.id)

https://majalengkakab.bps.go.id

7 PERBANKAN, KOPERASI & PERDAGANGAN

Banking, Cooperative & Trade



Sarana Perbankan di Kecamatan Kadipaten tahun 2023 terdiri dari 3 Bank Umum Pemerintah, 2 Bank Umum Swasta, dan 3 Bank Perkreditan Rakyat

https://haja-kab.bps.go.id

ilustrasi:freepik.com

https://majalengkakab.bps.go.id

PENJELASAN TEKNIS

1. Koperasi merupakan sebuah badan hukum atau organisasi ekonomi yang berasaskan kekeluargaan dan bertujuan untuk mensejahterakan anggotanya.
2. KUD adalah suatu Koperasi serba usaha yang beranggotakan penduduk desa dan berlokasi didaerah pedesaan, daerah kerjanya biasanya mencangkup satu wilayah kecamatan.

TECHNICAL NOTES

1. *A cooperative is a legal entity or economic organization based on kinship and aims at the welfare of its members.*
2. *KUD is a multi-business cooperative consisting of villagers and located in a rural area, the working area usually covers one sub-district area.*

https://majalengkakab.bps.go.id

ULASAN

Terdapat total 3 bank umum pemerintah yang tersebar di Kecamatan Kadipaten: Cipaku memiliki 1 bank umum pemerintah, Kadipaten memiliki 2 bank umum pemerintah. Desa lain seperti Liangjulang, Heuleut, Babakan Anyar, Karangsambung, dan Pagandon tidak memiliki bank umum pemerintah.

Total terdapat 2 bank umum swasta di Kecamatan Kadipaten: Liangjulang memiliki 1 bank umum swasta, Kadipaten juga memiliki 1 bank umum swasta. Sama seperti bank umum pemerintah, desa lainnya seperti Heuleut, Cipaku, Babakan Anyar, Karangsambung, dan Pagandon tidak memiliki bank umum swasta.

DESCRIPTION

There are a total of 3 government commercial banks spread across Kadipaten District: Cipaku has 1 government commercial bank, Kadipaten has 2 government commercial banks. Other villages such as Liangjulang, Heuleut, Babakan Anyar, Karangsambung and Pagandon do not have government commercial banks.

In total there are 2 private public banks in Kadipaten District: Liangjulang has 1 private public bank, the Kadipaten also has 1 private public bank. Just like government public banks, other villages such as Heuleut, Cipaku, Babakan Anyar, Karangsambung and Pagandon do not have private public banks.

https://majalengkakab.bps.go.id

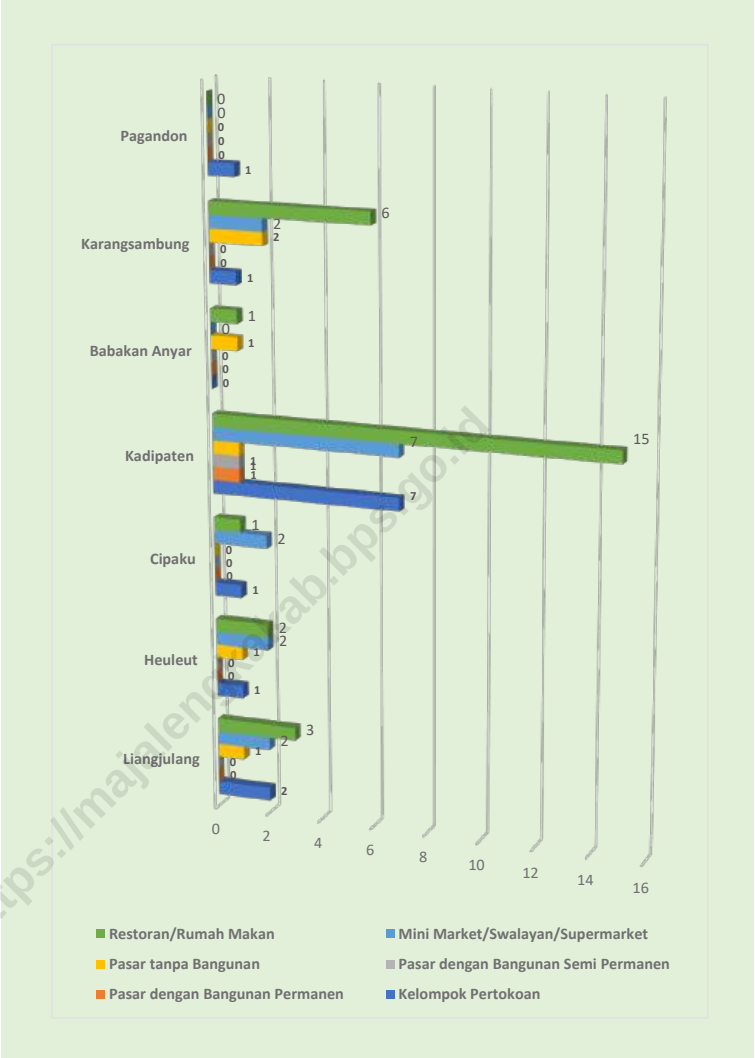

https://majalengkakab.bps.go.id

Sumber/*Source* : Portal Berdesa Jawa Barat (https://portaldatadesa.jabarprov.go.id)

Gambar 7.1
Figures

Banyaknya Sarana Perdagangan Menurut Desa/Kelurahan dan Jenis Sarana Perdagangan di Kecamatan Kadipaten, 2023
Number of Trade Facilities by Villages/Kelurahan and Type of Trade Facilities in Kadipaten District, 2023



https://majalengkakab.bps.go.id

Sumber/*Source* : Portal Berdesa Jawa Barat (https://portaldatadesa.jabarprov.go.id)

Gambar 7.2
Figures

Banyaknya Koperasi Aktif Menurut Menurut Desa/ Kelurahan dan Jenis Koperasi di Kecamatan Kadipaten, 2023
Number of Cooperative by Villages/Kelurahan and Type of Cooperative in Kadipaten District, 2023

Tabel 7.1
Table

Banyaknya Sarana Lembaga Keuangan Bank Menurut Desa/Kelurahan dan Jenis Bank di Kecamatan Kadipaten, 2023
Number of Bank by Villages/Kelurahan and Type of Bank in Kadipaten District, 2023

Desa/Kelurahan *Village/Kelurahan*	Bank Umum Pemerintah *Government Bank*	Bank Umum Swasta *Private Bank*	Bank Perkreditan Rakyat (BPR) *Rural Bank*
(1)	(2)	(3)	(4)
Liangjulang	-	1	-
Heuleut	-	-	-
Cipaku	1	-	1
Kadipaten	2	1	2
Babakan Anyar	-	-	-
Karangsambung	-	-	-
Pagandon		-	-
Kecamatan Kadipaten	3	2	3

Catatan/*Note*: ...
Sumber/*Source*: Portal Berdesa Jawa Barat (https://portaldatadesa.jabarprov.go.id)

https://majalengkakab.bps.go.id

Tabel 7.2
Table

Banyaknya Koperasi Aktif Menurut Menurut Desa/ Kelurahan dan Jenis Koperasi di Kecamatan Kadipaten, 2023
Number of Cooperative by Villages/Kelurahan and Type of Cooperative in Kadipaten District, 2023

Desa/Kelurahan *Village/Kelurahan*	Koperasi Unit Desa (KUD) *Village Cooperative Unit*	Koperasi Industri Kecil dan Kerajinan Rakyat (Kopinkra) *Small Industry and Citizen Handicraft Cooperative*
(1)	(2)	(3)
Liangjulang	-	-
Heuleut	-	-
Cipaku	-	-
Kadipaten	-	-
Babakan Anyar	-	-
Karangsambung	-	-
Pagandon	1	-
Kecamatan Kadipaten	1	-

https://majalengkakab.bps.go.id

Lanjutan Tabel/*Continued Table* 7.2

Desa/Kelurahan *Village/Kelurahan*	Koperasi Simpan Pinjam (Kospin) *Savings and Loan Cooperative*	Koperasi Lainnya *Other Cooperative*
(1)	(4)	(5)
Liangjulang	1	-
Heuleut	1	-
Cipaku	-	-
Kadipaten	1	-
Babakan Anyar	-	-
Karangsambung	-	-
Pagandon	-	-
Kecamatan Kadipaten	3	-

Catatan/*Note*: ...
Sumber/*Source*: Portal Berdesa Jawa Barat (https://portaldatadesa.jabarprov.go.id)

https://majalengkakab.bps.go.id

Tabel 7.3 / ***Table***

Banyaknya Sarana Perdagangan Menurut Desa/Kelurahan dan Jenis Sarana Perdagangan di Kecamatan Kadipaten, 2023

Number of Trade Facilities by Villages/Kelurahan and Type of Trade Facilities in Kadipaten District, 2023

Desa/Kelurahan *Village/Kelurahan*	Kelompok Pertokoan *Shopping Complexes*	Pasar dengan Bangunan Permanen *Markets in Permanent Building*	Pasar dengan Bangunan Semi Permanen *Market in Semi Permanent Building*
(1)	(2)	(3)	(4)
Liangjulang	2	-	-
Heuleut	1	-	-
Cipaku	1	-	-
Kadipaten	7	1	1
Babakan Anyar	-	-	-
Karangsambung	1	-	-
Pagandon	1	-	-
Kecamatan Kadipaten	**13**	**1**	**1**

https://majalengkakab.bps.go.id

Lanjutan Tabel/*Continued Table* 7.3

Desa/Kelurahan *Village/Kelurahan*	Pasar tanpa Bangunan *Market without Permanent Building*	Mini Market/ Swalayan/ Supermarket *Mini Market/Swalayan/ Supermarket*	Restoran/ Rumah Makan *Restaurant/ Food Stall*
(1)	(5)	(6)	(7)
Liangjulang	1	2	3
Heuleut	1	2	2
Cipaku	-	2	1
Kadipaten	1	7	15
Babakan Anyar	1	-	1
Karangsambung	2	2	6
Pagandon	-	-	-
Kecamatan Kadipaten	6	15	28

Catatan/*Note*: ...
Sumber/*Source*: Portal Berdesa Jawa Barat (https://portaldatadesa.jabarprov.go.id)

https://majalengkakab.bps.go.id

https://majalengkakab.bps.go.id

DAFTAR PUSTAKA/*BIBLIOGRAPHY*

Direktorat Jenderal Hortikultura & Badan Pusat Statistik. 2022. *Pedoman Statistik Pertanian Hortikultura (SPH)*. Jakarta: Kementerian Pertanian.

Direktorat Statistik Ketahanan Sosial. 2021. *Buku 3: Konsep dan Definisi Podes 2021*. Jakarta: Badan Pusat Statistik.

https://majalengkakab.bps.go.id

https://majalengkakab.bps.go.id

ST2023
SENSUS PERTANIAN

BerAKHLAK
Berorientasi Pelayanan Akuntabel Kompeten Harmonis Loyal Adaptif Kolaboratif

#bangga melayani bangsa

DATA

MENCERDASKAN BANGSA

Enlighten The Nation

https://majalengkakab.bps.go.id

BADAN PUSAT STATISTIK
KABUPATEN MAJALENGKA
BPS-STATISTICS MAJALENGKA REGENCY
Jl. Gerakan Koperasi No.39 Majalengka
Telp.: 0233 281033 Fax.: 0233 281033
Homepage: http://majalengkakab.bps.go.id, E-mail: bps3210@bps.go.id

ISSN 2798-7973
9 772798 797004